

आभार

प्रदेश नं ५ भित्र रेहका पुरातात्विक, एतिहासिक, धार्मिक सम्पदाहरुको अभिलेखाङ्कन का लागि यस टोलिलाई विश्वास गरी सो कार्य अगाडि बढाउन जिम्मा प्रदान गरीदिनु भएकोमा सर्वप्रथम उद्योग, पर्यटन वन तथा वातावरण मन्त्रालय प्रदेश नं ५ प्रति हार्दिक कृतज्ञता व्यक्त गर्न चाहान्छौं । साथै अध्ययनका क्रममा आवश्यक समन्वय तथा सहयाग गरीदिनु भएकोमा श्रीमान् सचिव डा राधा वाग्ले, महाशाखा प्रमुख ज्युहरु श्री विजय सुवेदी, श्री रुद्र प्रसाद ज्ञवाली र शिव बहादुर के.सी. (अधिकृत सातौं) ज्यु प्रति आभार प्रकट गर्न चाहान्छौं ।

त्यसै गरी, अध्ययन टोलिलाई विभिन्न तथ्याङ्क तथा सूचनाहरु, आवश्यक मार्गदर्शन तथा सुझावहरु प्रदान गरी सहयाग पुर्याउने प्रदेश नं ५ मा कार्यरत संस्थाहरुलाई हार्दिक धन्यवाद दिन चाहान्छौं । कार्य क्षेत्रको अध्ययन टोली संग सहकार्य गरेर सकारात्मक दृष्टिकोण प्रदान गर्नुहुने सम्पूर्ण प्रदेश नं ५ का जिल्ला समन्वय समिति प्रमुखहरु, स्थानीय तहका प्रमुखहरु र स्थानिय बासिन्दाहरु प्रति हामि हृदय देखि नै कृतज्ञता प्रकट गर्न चाहान्छौं ।

अन्तमा, यस कार्यका लागि आ-आफ्नो क्षेत्रबाट योगदान पुर्याउनु हुने मन्त्रालयमा कार्यरत सम्पूर्ण व्यक्तित्वहरु प्रति धन्यवाद व्यक्त गर्न चाहान्छौं ।

अध्ययन टोली ।

विषय सूचि

आभार	१
१. अध्ययन पृष्ठभूमि	८
२. अध्ययनको उद्देश्य	९
३. अपेक्षित नतिजा	१०
४. अध्ययन सिमा	११
५. स्थलगत अध्ययन क्षेत्र	१२
६. प्रदेश ५ को पुरातात्विक, ऐतिहासिक तथा धार्मिक पृष्ठभूमि	१४
७. प्रदेश ५ मा रहेका पुरातात्विक, ऐतिहासिक तथा धार्मिक सम्पदाको विवरण	१७
बाँके जिल्लामा रहेका पुरातात्विक, ऐतिहासिक तथा धार्मिक क्षेत्र	२६
१. बागेश्वरी मन्दिर	२६
२. भुँवरभवानी मन्दिर	२८
३. हजरत बाबा कम्मल शाह धार्मिक क्षेत्र	३१
४. छोटी मस्जिद	३३
५. बौद्ध विहार, वैजनाथ	३६
बर्दिया जिल्लामा पुरातात्विक, ऐतिहासिक तथा धार्मिक सम्पदाहरू	३८
१. ओम कोदारेश्वर धाम	३८
२. ठाकुरद्वारा धार्मिक क्षेत्र	४१
३. सदाशिव मन्दिर	४४
४. कोटही भगवती मन्दिर	४६
५. बङ्गलामुखि मन्दिर	४८
दाङ्ग जिल्लाका पुरातात्विक, ऐतिहासिक तथा धार्मिक सम्पदाहरू	५०
१. श्री गोरक्षा पात्र देवता सिद्धरत्ननाथ मठ	५०
२. पाण्डवेश्वर महादेव धाम	५३
३. अम्बिकेश्वरी मन्दिर क्षेत्र	५५

४.	छिल्लीकोट.....	५७
५.	थारु राजा दङ्गी शरणको दरबार अवशेष	५९
६.	रामजानकी मन्दिर	६१
७.	बगार बाबा धार्मिक स्थल	६३
	कपिलवस्तु जिल्लामा रहेका पुरातात्विक, ऐतिहासिक तथा धार्मिक सम्पदा क्षेत्र	६५
१.	सोनवागढी.....	६५
२.	विकुलिको पुरातात्विक ढिस्को.....	६७
३.	सिसनियाकोट	६९
४.	हर्देवा पुरातात्विक क्षेत्र	७१
५.	लम्तियाकोट	७३
	रुपन्देही जिल्लामा रहेका पुरातात्विक, ऐतिहासिक तथा धार्मिक सम्पदा.....	७५
१.	मणिमुकुन्द सेन दरबार अवशेष.....	७५
२.	बञ्जराहि पुरातात्विक स्थल.....	७७
३.	सैनामैना पुरातात्विक क्षेत्र.....	७९
४.	मदारथान	८१
५.	कुमारवर्तिमाई.....	८३
	नवलपरासी पश्चिमका पुरातात्विक, ऐतिहासिक तथा धार्मिक सम्पदाहरू	८५
१.	मदारबाबा	८५
२.	बाबा बर्दगोरीया.....	८७
३.	शिवपुरगढी	८९
४.	पण्डितपुर पुरातात्विक स्थल	९१
५.	कन्यामाई मन्दिर.....	९३
६.	बैरीमाई मन्दिर.....	९४
	पाल्पा जिल्लामा रहेका पुरातात्विक, ऐतिहासिक तथा धार्मिक सम्पदाहरू	९५
१.	अमरनारायण मन्दिर	९५

२.	रानी महल.....	९७
३.	भैरवस्थान	९९
४.	ऋषिकेशव मन्दिर.....	१०१
५.	रम्भादेवि/रमापानी	१०३
	रोल्पा जिल्लामा रहेका पुरातात्विक, ऐतिहासिक तथा धार्मिक सम्पदाहरू.....	१०५
१.	त्रिपुरेश्वरी देवि मन्दिर क्षेत्र	१०५
२.	गजुलकोट	१०७
३.	पारीङ्ग मारिङ्ग भैरव मन्दिर	१०९
४.	रुन्टी स्वर्गद्वारी महाप्रभुको जन्मस्थल.....	११०
	प्यूठान जिल्लाका पुरातात्विक, ऐतिहासिक तथा धार्मिक सम्पदाहरू.....	११२
१.	भित्रीकोट	११२
२.	भिमसेन मन्दिर.....	११४
३.	तुसारकोट	११५
४.	स्वर्गद्वारी धार्मिक क्षेत्र.....	११७
५.	उदयपूरकोट	१२०
६.	सारीकोट.....	१२१
७.	बाग्दुला गैरा गुफा ऐतिहासिक तथा पर्यटकिय क्षेत्र	१२३
८.	रानीकुवा (रानीपौवा गढी).....	१२५
	गुल्मी जिल्लामा रहेका पुरातात्विक, ऐतिहासिक तथा धार्मिक सम्पदाहरू.....	१२७
१.	रेसुङ्गा यज्ञशाला	१२७
२.	रुरु क्षेत्र.....	१२९
३.	सुगन्ध विहार.....	१३१
४.	शिव मन्दिर.....	१३३
	अर्घाखाँची जिल्लाका पुरातात्विक, ऐतिहासिक तथा धार्मिक सम्पदाहरू.....	१३४
१.	श्री छत्र (वरुवरेक) महाराज कोट दरबार	१३४

२. सुपादेउरालि मन्दिर क्षेत्र.....	१३६
३. पर्शुरामेश्वर शिवालय.....	१३८
४. अर्घा भगवती मन्दिर	१४०
५. केरुङ्गा कालिका भगवति मन्दिर.....	१४२
६. बाईस खुट्टे लामपाटी तथा गोपेश्वर मन्दिर.....	१४४
रुकुम पूर्वमा रहेका पुरातात्विक ऐतिहासिक तथा धार्मिक सम्पदाहरू	१४६
१. बराहा मन्दिर.....	१४६
२. रुकुमकोट दरबार	१४८
पुरातात्विक, ऐतिहासिक तथा धार्मिक अध्ययन गरीएका क्षेत्रमा देखिएका चुनौतिहरू	१५०
प्रदेशमा रहेका पुरातात्विक, ऐतिहासिक तथा धार्मिक सम्पदाको सम्भावना.....	१५१
प्रदेश ५ मा अध्ययन गरीएका सम्पदा क्षेत्रमा तत्काल गर्न सकिने कार्यहरू.....	१५३
निष्कर्ष.....	१६०
परिशिष्ट.....	१६१
प्रदेश ५ का अन्य पुरातात्विक, ऐतिहासिक तथा धार्मिक सम्पदाका सम्भावना भएका क्षेत्र.....	१६१
प्रदेश ५ का अध्ययन गरीएका पुरातात्विक, ऐतिहासिक तथा धार्मिक सम्पदा क्षेत्रका नक्साहरू	१७०
स्थलगत अध्ययनमा संकलन गरीएका चेकलिष्टहरू.....	१७१

Photograph 1 : बागेश्वरी मन्दिर	२६
Photograph 2 : भुँवरभवनी मन्दिर.....	२८
Photograph 3: हज्रत् बाबा कम्मल शाह दर्गा	३१
Photograph 4: छोटी मस्जिद	३३
Photograph 5: बौद्ध विहार	३६
Photograph 6: ओम केदारेश्वर धाम शिवलिङ्ग.....	३८
Photograph 7 : १०८ गौ मुखि ओम केदारेश्वर धाम	३८
Photograph 8 : ठाकुर द्वारा मन्दिर.....	४१
Photograph 9: सदासिव मन्दिर	४४
Photograph 10 : कोटही देवि मन्दिर	४६
Photograph 11: बङ्गलामुखि मन्दिर परिसर	४८
Photograph 12 : गोरक्षा पात्र देवता मुल मठ.....	५०
Photograph 13 : पाण्डवेश्वर मन्दिर नजिकको त्रिशुल (द्वितीय श्रोत)	५३
Photograph 14 : अम्बिकेश्वरी मन्दिर (द्वितीय श्रोत)	५५
Photograph 15: छिल्लीकोटमा रहेको ऐतिहासिक सम्रचना	५७
Photograph 16 : थारु राजा दङ्गिशरण को दरवार रहेको क्षेत्रमा निमाणा भइरहेको भ्यू-टावर.....	५९
Photograph 17 : राम जानकी मन्दिर	६१
Photograph 18 : बगार बाबा धार्मिक स्थल.....	६३
Photograph 19 : सोनवा गढमा रहेका ढुङ्गाका अवशेष	६५
Photograph 20 : विकुलिको पुरातात्विक अवशेष रहेको क्षेत्र	६७
Photograph 21 : सिसनियाकोट.....	६९
Photograph 22 : हर्देवा कोट.....	७१
Photograph 24: लम्तिया कोट.....	७३
Photograph 26 : मणिमुन्द राजाको दरवार अवशेष	७५
Photograph 28 : बञ्जराहि क्षेत्रमा रहेको पुरातात्विक अवशेष	७७
Photograph 30 : प्राचिन अवशेषहरू.....	७९
Photograph 32: रानी कुवा	७९
Photograph 34 : मदारस्थान	८१
Photograph 36 : कुमारवर्ति माता मन्दिर (द्वितीय श्रोत)	८३
Photograph 38 : मदारबाबा क्षेत्रमा रहेका संरचना	८५
Photograph 40 : बाबा बर्दयोरीया मन्दिर क्षेत्र	८७
Photograph 42 : शिवपुर गढी	८९

Photograph 44 : पण्डितपुरमा अवस्थित प्राचिन अवशेष मथिको स्थानीयको खेत	९१
Photograph 46 : कन्यामाइ मन्दिर क्षेत्र.....	९३
Photograph 48 : वैरीमाई मन्दिर क्षेत्र.....	९४
Photograph 50 : मुख्य मन्दिर अमरनारायण.....	९५
Photograph 52 : मन्दिर परिसरको एक पाटि.....	95
Photograph 54 : रानी महल.....	९७
Photograph 56: भैरव स्थान मन्दिरको दृश्य.....	९९
Photograph 58 : मुख्य मन्दिर	१०१
Photograph 60 : रम्भा देवि मन्दिर क्षेत्र	१०३
Photograph 62 : त्रिपुरेश्वरी मुख्य मन्दिर	१०५
Photograph 64: गजुलकोट (द्वितीय श्रोत)	१०७
Photograph 66 : पारिङ्गमारिङ्ग क्षेत्रमा रहेको मन्दिर (द्वितीय श्रोत).....	१०९
Photograph 68 : रुन्टी क्षेत्र (द्वितीय श्रोत).....	११०
Photograph 70 : कोट क्षेत्रमा रहेको मन्दिर (द्वितीय श्रोत).....	११२
Photograph 72 : तुसारकोट मा रहेको मन्दिर (द्वितीय श्रोत).....	११५
Photograph 74 : स्वर्गद्वारी यज्ञशाला (द्वितीय श्रोत).....	११७
Photograph 76 : सारीकोटमा रहेको कोटघर (द्वितीय श्रोत).....	१२१
Photograph 78 : बाग्दुलामा रहेको पिक्निक स्पट	१२३
Photograph 80 : रानी कुवा.....	१२५
Photograph 82 : रेशुङ्गा यज्ञशाला (द्वितीय श्रोत)	१२७
Photograph 84 : रुरु क्षेत्रमा रहेको गुफा	१२९
Photograph 86 : सुगन्ध विहार	१३१
Photograph 88 : छत्र वरुवरेक महाराज कोट दरवार.....	१३४
Photograph 90 : सुपादेउरालि मन्दिर	१३६
Photograph 92: पर्शुरामेश्वर मन्दिर.....	१३८
Photograph 94 : अर्घाभगवती मन्दिर (द्वितीय श्रोत).....	१४०
Photograph 96 : कालिका मन्दिर.....	१४२
Photograph 98 : गापेश्वर नजिक २२ खुट्टे पाटी	१४४
Photograph 100 : बराह मन्दिर (द्वितीय श्रोत).....	१४६

१. अध्ययन पृष्ठभूमि

देशको समानरूपले विकास गर्न भनि छुट्टाएको सात प्रदेश मध्यको एक, प्रदेश नं ५ सांस्कृतिक सम्पदाका दृष्टिले महत्वपूर्ण छ । यस प्रदेशमा अर्घाखाँची, बाँके, बर्दिया, दाँङ्ग, पूर्वी रुकुम, गुल्मी, कपिलवस्तु, परासी, पाल्पा, प्युठान, रोल्पा, रुपन्देही जस्ता १२ वटा जिल्ला छन् भने ३२ नगरपालिका र ७३ गाँउपालिका रहेका छन् । उत्तर तर्फ गण्डकी र कर्णाली प्रदेश, पश्चिममा सुदुर पश्चिम प्रदेश र दक्षिणमा भारतको उत्तर प्रदेश राज्यको सिमाना रहेको छ ।

राष्ट्रिय सम्पदा कुनै पनि देशका लागि आफ्नो संस्कृतिको पहिचान दिलाउने माध्यम हुन् । नेपालमा रहेका यस्तै पुरातात्विक, ऐतिहासिक तथा धार्मिक सम्पदा हरु ले यस क्षेत्रमा परापूर्व काल देखि विकसित भएका सभ्यता तथा कलाको प्रमाण दिने गर्दछन् । यस प्रकारका सम्पदाहरूमा हामी नेपालको ईतिहासका शासक वंश, धर्म, वातावरण तथा भौगोलिक विविधताको प्रभाव पाउँन सक्छौ । काठमाडौँमा उपत्यका तथा आसपासका क्षेत्र गरी ७ वटा, लुम्बिनी, सगरमाथा राष्ट्रिय निकुञ्ज तथा चितवन राष्ट्रिय निकुञ्ज सहित आजको मिति सम्म १० वटा सम्पदा क्षेत्रहरू UNESCO World Heritage sites को सूचिमा रहेका छन् । यसको माध्यमबाट स्थानिय तथा विश्व जनसमुदायमा नेपालको मौलिक ईतिहास, संस्कृति तथा कलाको बारेमा जानकारीका साथै शिक्षा प्रदान गरीएको छ । यसरी प्राचिनकाल देखि विकसित हुँदै आएका सम्पदाहरू लाई जोगाई राख्नु र भावि पुस्ताहरूलाई नासोको रूपमा हस्तान्तरण गर्नु आज हरेक जिम्मेवार नागरीकको कर्तव्य बनेको छ ।

नेपालमा विशेष गरी चल, अचल, मूर्त र अमूर्त जस्ता धेरै सांस्कृतिक तथा पुरातात्विक सम्पदाहरू छन् जसको व्यवस्थित अभिलेखाङ्कन गर्न सके यिनै सम्पदाहरूलाई सांस्कृतिक पर्यटनको स्रोतका रूपमा विकास गर्न सकिन्छ । सम्पदा क्षेत्र र यस संग सम्बन्धीत विभिन्न घटना, कथा, मेला तथा जात्राहरूले कुनै पनि पुरातात्विक, ऐतिहासिक तथा धार्मिक सम्पदाको महत्व बढाइरहेका हुन्छन् । लुम्बिनी, तिलौराकोट, रामग्राम, बुटवल, रुरु क्षेत्र, स्वर्गद्वारी जस्ता ऐतिहासिक, पुरातात्विक तथा धार्मिक सम्पदाहरूले यस क्षेत्रको पर्यटनमा महत्वपूर्ण भूमिका निर्वाह गरेका छन् । यस्ता महत्व बोकेको क्षेत्र भ्रमण गर्ने पर्यटकको चाहाना लाई मध्य नजर गर्दै, नेपालमा पर्यटन योजनाहरू बन्दै आएका छन् । यस प्रकारको सांस्कृतिक पर्यटनले नेपालको आर्थिक स्थिति को उत्थान गर्नुका साथै, रोजगारका लागि नयाँ स्रोतहरूको सृजना गर्न समेत सहयोग पुर्याएको छ ।

यसरी सम्पदा सूचिमा रहेका विश्व सम्पदा क्षेत्रहरू लाई प्रमुख पर्यटकिय गन्तव्यका रूपमा विकास गरी नेपालमा वर्षेनि सांस्कृतिक तथा अन्य पर्यटकहरू भित्राउन सहयोग मिलेको छ । विश्व पर्यटन बजारमा भ्रमणका लागि निकै योग्य राष्ट्रका रूपमा परिचित भएता पनि काठमाडौँ र आसपासका जिल्लामा मात्र बढि केन्द्रित भएको नेपालको सांस्कृतिक पर्यटन तथा संरक्षणकार्य लाई सात वटै प्रदेशमा समान रूपले विकास गर्ने योजनाका साथ सम्पदा अभिलेखिकरण कार्यको थालनि भएको छ । यसै कार्यलाइ अघी बढाउँदै प्रदेश ५मा पनि पुरातात्विक, ऐतिहासिक तथा धार्मिक सम्पदाको अभिलेखाङ्कन कार्य गर्नका लागि यस प्रारम्भीक प्रतिवेदन तयार पारीएका हो ।

भौगोलिक विविधताले भरीएको यस प्रदेशमा जाति, धर्म तथा संस्कृतिको पनि विविधता पाइन्छ । यस प्रदेशका १२ जिल्लाहरू मध्य बाके, बर्दिया, दाँङ्ग, कपिलवस्तु, रुपन्देही, परासी जस्ता ६ वटा जिल्ला तराई भागमा पर्दछन् भने पूर्वी रुकुम, रोल्पा, पश्चिम बाग्लुङ्ग, गुल्मी, प्युठान, अर्घाखाँची, पाल्पा जस्ता जिल्ला पाहाडी भूभागमा पर्दछन् । यस बाहेक यस प्रदेश ५ मा ४ उप-महानगरपालिका, ३२ नगरपालिका तथा ७३ वटा गाँउपालिकाहरू रहेका छन् ।

२. अध्ययनको उद्देश्य

नेपालमा भएका धार्मिक एवम् सांस्कृतिक महत्वका सम्पदाहरूको उचित व्यवस्थापन र विकास गर्नको लागि नेपाल सरकारद्वारा विभिन्न स्तरको कार्यक्रमहरू समय समयमा संचालन भइरहेका छन् । तर्सथ प्रदेश सरकारको नेतृत्वमा यस प्रदेश ५ मा, पहिचानमा, निर्माणको समयबाट १०० वर्ष वा सो भन्दा अघि स्थापना भएका पुरातात्विक, ऐतिहासिक तथा धार्मिक सम्पदाका क्षेत्रको अभिलेखाङ्कन तयार गर्नको लागि गरिने यस अध्ययनको प्रमुख उद्देश्य निम्न प्रकारका छन् ;

- यस क्षेत्रमा अभिलेखाङ्कन कार्यको सूचिमा रहेका सांस्कृतिक तथा पुरातात्विक सम्पदास्थलको स्वामित्वको अध्ययन गर्ने ।
- यस प्रदेशका सांस्कृतिक र पुरातात्विक सम्पदाको ऐतिहासिकताका अध्ययन गर्ने ।
- यहाँका सम्पदाको भौगोलीक अवस्थाको अध्ययन गर्ने ।
- सम्पदा क्षेत्र र पुरातात्विक क्षेत्रको नक्सा तयार पारी विस्तृत विवरण सहितको अभिलेखाङ्कन प्रतिवेदन तयार पार्ने ।
- फोटोग्राफ, भिडियोग्राफ, नक्साका माध्यमबाट आवश्यक जानकारी संकलन गरी त्यसको व्यवस्थित कागजात तयार गर्ने ।
- सामाजिक संलग्नतालाइ मध्य नजर गरी स्थानियको सहभागीतामा अभिलेखाङ्कन कार्यको थालनी गर्ने ।
- स्थानिय लाई सांस्कृतिक र पुरातात्विक महत्वका बारेमा जनकारी दिइ अभिलेखाङ्कन कार्यमा जानकारी प्रदान गर्न उत्साहित गर्ने ।
- यस प्रदेश ५ मा पहिचान हुन नसकेका सांस्कृतिक तथा पुरातात्विक सम्पदाको पहिचान र अध्ययन गर्ने ।
- अभिलेखिकरण कार्य पछि, यस्ता सम्पदाको उचित संरक्षण, विकास र प्रवर्द्धनका लागि गर्न सकिने सम्भावितकार्यको संक्षिप्त अध्ययन गर्ने ।
- यस्ता सांस्कृतिक तथा पुरातात्विक सम्पदालाई पर्यटकिय स्रोतकारुपमा विकास गर्नसकीने सम्भावनाको अध्ययन गर्ने ।

३. अपेक्षित नतिजा

यस प्रदेश ५मा अवस्थित पुरातात्विक, ऐतिहासिक तथा धार्मिक सम्पदाहरूको अभिलेखाङ्कन कार्यको अध्ययनका लागि अपेक्षित नतिजा निम्न प्रकारका छन् :

- प्रदेश ५का १२ वटै जिल्लाका भौगोलिक दृष्टिकोणले अध्ययन गर्न सहज पुरातात्विक, ऐतिहासिक तथा धार्मिक क्षेत्रको अध्ययन गर्ने ।
- अध्ययनमा सम्पदा क्षेत्रको भौगोलिक अवस्थिति, क्षेत्रफल, लम्बाई, चौडाई, निर्माण सामग्री का अध्ययन गर्ने ।
- सम्पदा क्षेत्रको महत्वको बारेमा अध्ययन गर्ने ।
- सम्पदाको ऐतिहासिकता तथा सम्पदा संग जोडिएका सांस्कृतिक क्रियाकलापको अध्ययन गर्ने ।
- सम्पदा तथा क्षेत्रको भौगोलिक नक्सा तथा फोटो तयार पार्ने ।
- सम्पदा क्षेत्रको विकासका लागि गर्न सकिने कार्यहरु बारे उल्लेख गर्ने ।
- सम्पदा क्षेत्रमा आवश्यक पुरातात्विक अनुशन्धान तथा संरक्षणका कार्यहरु उल्लेख गर्ने ।

४. अध्ययन सिमा

यस प्रदेश ५को पुरातात्विक, ऐतिहासिक तथा धार्मिक सम्पदाको अभिलेखाङ्कन गर्ने कार्यका लागि निम्न प्रकासका अध्ययन सिमाहरू रहेका छन् :

- अध्ययन गरीने पुरातात्विक, ऐतिहासिक तथा धार्मिक सम्पदा १०० वर्ष नाघेको हुने छ, तर पर्यटकी दृष्टिकोण तथा सामाजिक महत्वका स्थल भए सो को पनि अध्ययन गरीने छ ।
- धार्मिक स्थलको अध्ययन गर्दा त्यस संग जाडीएर आउने जात्रा, पर्वको विस्तृत अध्ययन गरीने छैन ।
- सम्पदा क्षेत्र भौगोलिक दृष्टिकोणले पुग्न नसकिने स्थानमा भए त्यस क्षेत्रम स्थलगत अध्ययन नगरी सो सम्बन्धी जानकारी सम्बन्धी व्यक्ति बाट प्राप्त गरीनेछ ।
- अभिलेखाङ्कन गरीने सम्पदाका बारेमा पूर्व प्रकाशित पुस्तक, प्रतिवेदन तथा तस्वीरहरू भएका खण्डमा उक्त श्रोतका बारेमा जानकारी अध्ययनमा उल्लेख गरीने छ ।

५. स्थलगत अध्ययन क्षेत्र

यस पुरातात्विक, ऐतिहासिक तथा धार्मिक क्षेत्रको अभिलेखाङ्कनका लागी प्रदेश ५का बाँके, बर्दिया, दाङ, पूर्वी रुकुम, रोल्पा, प्यूठान, गुल्मी, पाल्पा, कपिलवस्तु, रुपन्देहि र नवलपरासी का कम्तीमा पाँच वटा सम्पदा क्षेत्रहरूलाई अध्ययन क्षेत्रका रूपमा विभाजन गरी स्थलगत अध्ययन गरीएको छ, जुन निम्न प्रकारका छन् ;

जिल्ला	अध्ययन गरीएका सम्पदाहरू
अर्घाखाँची	केरुङ्गा कालिक मन्दिर, श्री छत्र (वरुवरेक) महाराज कोट दरवार, सुपादेउरालि मन्दिर, बाईस खुट्टे लाम्पाटी तथा गोपेश्वर धार्मिक क्षेत्र, अर्घा भगवती, परशुरामेश्वर शिवालय
बाँके	बौद्ध विहार बैजनाथ, छोटी मस्जिद, हजरत् बाबा कम्मल शाह धार्मिक क्षेत्र, बागेश्वरी मन्दिर, भुवंरभवानी देवि मन्दिर
बर्दिया	ओम केदारेश्वर धाम, कोटही देवि मन्दिर, बङ्गलामुखि मन्दिर, ठाकुरद्वार धार्मिक क्षेत्र , सदाशिव मन्दिर
दाँङ	श्री गोरक्षा पात्रदेवता सिद्धरत्ननाथ मठ, छिल्लीकोट, थारुराजा दङ्गी शरणको दरवार, पाण्डवेश्वर महादेव, अम्बिकेश्वरी, रामजानकी मन्दिर, बगारबावा
पूर्वी रुकुम	उत्तर गंगा बराह मन्दिर,माई भगवती मन्दिर सिस्ने, विर्गुम सामुदायिक गुम्बा, , देवरकाजी मन्दिर, रुकुमकोट
गुल्मी	रुपाकोट, शुगनध विहार, रेशुङ्गा यज्ञशाला, शिव मन्दिर वेलटारी, खङ्गकोट, रुरु धार्मिक क्षेत्र

कपिलवस्तु	सोनवा गढी, विकुलिको पुरातात्विक ढिस्को, सिसनिया कोट, हरदेवा पुरातात्विक क्षेत्र, लम्तिया कोट
परासी (बर्दाघाट)	मादरबाबा, शिवपुर गढी, पण्डितपुर पुरातात्विक स्थल, वर्दगोरिया प्राचिन स्थल, कन्यामाई, वैरीमाई
पाल्पा	रम्भा देवि मन्दिर, रानीमहल, अमरनारायण मन्दिर, भैरवस्थान मन्दिर, हृषिकेशव मन्दिर
प्यूठान	तुसारा कोट, स्वर्गद्वारी धार्मिक क्षेत्र , उदयपुरकोट, भित्रीकोट, भिमसेन मन्दिर, सारीकोट, बागदुला गुफागौरा धार्मिक तथा पर्यटकीय क्षेत्र, रानी कुवा (रानी पौवागढी)
रोल्पा	त्रिपुरेश्वरी देवि मन्दिर, पाटेश्वरी मन्दिर, बराह क्षेत्र बडा चौर,गजुलकोट, पारीङ्गमारीङ्ग, रुन्टी स्वर्गद्वारी महाप्रभु जन्मस्थल
रुपन्देही	मणिमुकुन्द सेन दरवार, बञ्जराहि पुरातात्विक स्थल, सैनामैना, कमावर्ति माई, मदारथान

६. प्रदेश ५ को पुरातात्विक, ऐतिहासिक तथा धार्मिक पृष्ठभूमि

नेपालको पश्चिम भागमा रहेका यस प्रदेश ५ को इतिहास हेर्ने हो भने यस क्षेत्रका पौराणिक काल देखिनै मानव बसोबास रहेको शास्त्रहरूले बताउँछन् । पुरातात्विक अध्ययन तथा अनुशन्धान बाट यस क्षेत्रमा प्रागऐतिहासिक काल देखिका प्रमाणहरू भेटिएका छन् । यसै क्रममा प्रारम्भिक अध्ययनका आधारमा निम्न अनुसार यहाँका जिल्लाहरूको ऐतिहासिक पृष्ठभूमि तयार पारिएको छ ;

जिल्ला	पुरातात्विक, ऐतिहासिक तथा धार्मिक पृष्ठभूमि	
अर्घाखाँची	राज्य स्थापना	प्राचिन, वि.स १४९० (चौविंसी राज्य)
	राज वंश	चित्तौडका मीन सिंह-हम्बीरसिंह, जयभूपाल सिंह(शाह), सेन, शाह, राणा
	ऐतिहासिक पृष्ठभूमि	प्राचिन, मध्यकाल, उत्तर मध्यकाल, आधुनिक
बाँके	राज्य स्थापना	प्राचिन(अनुमान)
	राज वंश	थारु, मुगल, शाह, राणा
	ऐतिहासिक पृष्ठभूमि	प्राचिन, मध्यकाल, उत्तर मध्यकाल, आधुनिक
बर्दिया	राज्य स्थापना	प्राचिन(अनुमान)
	राज वंश	थारु, मुगल, शाह, राणा
	ऐतिहासिक पृष्ठभूमि	प्राचिन, मध्यकाल, उत्तर मध्यकाल, आधुनिक
दाङ	राज्य स्थापना	प्रागऐतिहासिक प्रमाण (११,५०० वर्ष पहिले), वि.स १४८०-१५५० वि.स १८४३ नेपाल ऐकिकरण, बाईस राज्य
	राज वंश	थारु, मल्ल, सिंहवशी, शाह, राणा
	ऐतिहासिक पृष्ठभूमि	प्रागऐतिहासिक, पौराणिक, प्राचिन, मध्यकाल, उत्तरमध्यकाल, आधुनिक

पूर्वी रुकुम	राज्य स्थापना	सिंजा राज्य पछि २२से राज्य वि.स १४३३-७५, वि.स १६०० मा राज्य विभाजन
	राज वंश	खस, मंगोलियन-बोक्सेजार, दारेजैतम(जयत बम)
	ऐतिहासिक पृष्ठभूमि	प्राचिन, मध्यकाल, उत्तर मध्यकाल, आधुनिक
गुल्मी	राज्य स्थापना	वि.स १४९३ चौविसि राज्य
	राज वंश	शाह, मगर, भूरेटाकुरे
	ऐतिहासिक पृष्ठभूमि	पौराणिक, प्राचिन, मध्यकाल, उत्तरमध्यकाल, आधुनिक
कपिलवस्तु	राज्य स्थापना	ई.शा पूर्व पाँचौ शताब्दी
	राज वंश	शाक्य, कोशल, थारु
	ऐतिहासिक पृष्ठभूमि	प्रागऐतिहासिक, पौराणिक, प्राचिन, मध्यकाल, उत्तरमध्यकाल, आधुनिक
नवलपरासी पश्चिम	राज्य स्थापना	ई.शा पूर्व पाँचौ शताब्दी
	राज वंश	शाक्य, कोशल, थारु
	ऐतिहासिक पृष्ठभूमि	प्रागऐतिहासिक, पौराणिक, प्राचिन, मध्यकाल, उत्तरमध्यकाल, आधुनिक
पाल्पा	राज्य स्थापना	वि.स १५५०, १७८६, १८०२ (चौविसी राज्य
	राज वंश	सेन, शाह, राणा
	ऐतिहासिक पृष्ठभूमि	पौराणिक, प्राचिन, मध्यकाल, उत्तरमध्यकाल, आधुनिक
प्यूठान	राज्य स्थापना	वि.स ११५७-१४६१ खस राज्य संग समर्पित, वि.स १५६० (चौविसी राज्य)
	राज वंश	खस मल्ल, भूरेटाकुरे (बाईसे-चौविशे राजा) शाह, राणा
	ऐतिहासिक पृष्ठभूमि	पौराणिक, प्राचिन, मध्यकाल, उत्तरमध्यकाल, आधुनिक

रोल्पा	राज्य स्थापना	वि.स १५१५ वा १५६० (बाइसी राज्य)
	राज वंश	चन्द्र वंशी राजाहरु, खस, भूरेटाकुरे (बाईसे-चौविशे राजा) शाहि, शाह,
	ऐतिहासिक पृष्ठभूमि	पौराणिक, प्राचिन, मध्यकाल, उत्तरमध्यकाल, आधुनिक
रुपन्देहि	राज्य स्थापना	ई.शा पूर्व पाँचौ शताब्दी
	राज वंश	शाक्य, कोशल, थारु
	ऐतिहासिक पृष्ठभूमि	प्रागऐतिहासिक, पौराणिक, प्राचिन, मध्यकाल, उत्तरमध्यकाल, आधुनिक

७. प्रदेश ५ मा रहेका पुरातात्विक, ऐतिहासिक तथा धार्मिक सम्पदाको विवरण

क्र.स	पुरातात्विक, ऐतिहासिक तथा धार्मिक सम्पदा	जि.आई.एस	क्षेत्रफल	स्वामित्व
अघाखाँची				
१	केरुङ्गा कालिक मन्दिर	27°59'14.87"N 83°13'46.26"E	५ रोपनी	कालिका भगवती मन्दिर गुठि
२	श्री छत्र (वरुवरेक) महाराज कोट दरवार	28° 1'28.33"N 83°12'14.21"E	२७ फिट लम्बाई-१७ फिट चौडा- १७ फिट उचाई	गणेश भिमसेन मन्दिर गुठि
३	सुपादेउरालि मन्दिर	27°54'0.86"N 83° 8'10.58"E	करिब २ विगाहा	सुपा देउराली मन्दिर संरक्षण समिति
४	बाईस खुट्टे लाम्पाटी तथा गोपेश्वर धार्मिक क्षेत्र	27°58'7.86"N 83°12'29.95"E	३ रोपनी, करिब १५ रोपनी	गोपेश्वर पिठ व्यवस्थापन समिति
५	अर्घा भगवती	28° 0'43.11"N 83° 6'28.52"E	२२×२२ फिट, उचाई २५ फिट	स्थानीय, पूजारी

६	परशुरामेश्वर शिवालय	27°58'0.34"N 83°14'25.87"E	११×११ फिट, ८० रोपनी	परशुरामेश्वर शिवालय मन्दिर व्यवस्थापन समिति
बाँके				

७	बौद्ध विहार वैजनाथ	28°15'21.11"N 81°39'15.13"E	करिव ४ कठ्ठा	बौद्ध विहार वैजनाथ व्यवस्थापन समिति, स्थानिय
८	छोटी मस्जिद	28° 1'51.85"N 81°36'4.57"E	४ विगाहा	छोटी मस्जिद व्यवस्थापन समिति, स्थानिय
९	हजरत् बाबा कम्मल शाह धार्मिक क्षेत्र	28° 4'21.32"N 81°42'16.11"E	४ विगाहा	स्थानीय, पुजारी
१०	बागेश्वरी मन्दिर	28° 3'41.49"N 81°37'27.39"E	२ विगाहा	गुठि, तथा व्यवस्थापन समिति
११	भुवरभवानी देवि मन्दिर	28° 1'5.91"N 81°55'19.11"E	१० विगाहा	मन्दिर व्यवस्थापन समिति, स्थानिय
बर्दिया				
१२	ओम केदारेश्वर धाम	28°14'14.22"N 81°31'49.85"E	६ हेक्टर ९ विगाहा	ओम केदारेश्वर धाम ट्रष्ट

१३	कोटही देवि मन्दिर	28°13'8.82"N 81°20'55.35"E	४ कठु २ विगाहा	मन्दिर व्यवस्थापन समिति, स्थानिय
१४	बङ्गलामुखि मन्दिर	28°12'13.77"N 81°20'26.96"E	२ विगाहा	मन्दिर व्यवस्थापन समिति, स्थानिय
१५	ठाकुरद्वार धार्मिक क्षेत्र	28°26'59.54"N 81°15'16.96"E	१७ हेक्टर	पुरातात्व विभाग, समिति, बर्दिया राष्ट्र निकुञ्ज

१६	सदाशिव मन्दिर	28°18'48.56"N 81°23'35.39"E	यकिन हुन बाकि	स्थानिय, मन्दिर व्यवस्थापन समिति
दाङ				
१७	श्री गोरक्षा पात्रदेवता सिद्धरत्ननाथ मठ	28° 1'23.30"N 82°29'47.99"E	२५० विगाहा	मठ व्यवस्थापन समिति, पुरातात्व विभाग
१८	छिल्लीकोट	28° 9'13.06"N 82°23'48.25"E	८ विगाहा	स्थानिय, समिति
१९	थारुराजा दङ्गी शरणको दरवार,	28° 4'39.64"N 82°13'7.88"E	२ विगाहा	स्थानिय
२०	पाण्डवेश्वर महादेव	27°58'17.73"N 82°26'42.76"E	४९ विगाहा	स्थानिय, मन्दिर संचालक समिति
२१	अम्बिकेश्वरी	28° 2'34.17"N 82°30'3.27"E	३५० विगाहा	स्थानिय, मन्दिर समिति, नेपाल पुरातत्व विभाग

२२	रामजानकी मन्दिर	27°41'46.30"N 82°31'29.93"E	२ विगाहा	स्थानिय, मन्दिर व्यवस्थापन समिति
२३	बगारबाबा धार्मिक क्षेत्र	27°54'24.46"N 82°20'8.95"E	जनकरी उपलब्ध हुनबाँकि	स्थानिय, बगारबाबा धार्मिक क्षेत्र
पूर्वि रुकुम				
२४	बराह मन्दिर	28°36'53.57"N 82°37'29.90"E	जनकरी उपलब्ध हुनबाँकि	स्थानिय, मन्दिर व्यवस्थापन समिति
२५	माई भगवती मन्दिर सिस्ने	28°39'10.38"N 82°32'31.03"E	जनकरी उपलब्ध हुनबाँकि	स्थानिय, मन्दिर व्यवस्थापन समिति

२६	विर्गुम सामुदायिक गुम्बा	यकिन भएको	जनकरी उपलब्ध हुनबाँकि	स्थानिय, मन्दिर व्यवस्थापन समिति
२७	देवरकाजी मन्दिर	यकिन नभएको	जनकरी उपलब्ध हुनबाँकि	स्थानिय, मन्दिर व्यवस्थापन समिति
२८	रुकुमकोट	28°36'0.93"N 82°36'57.26"E	करिब १५ रोपनी	स्थानिय
गुल्मी				
२९	रुपाकोट	इकिन नभएको	यकिन जानकारी नभएका	स्थानिय

३०	शुगनध विहार	27°56'2.53"N 83°26'15.71"E	यकिन जानकारी नभएका	स्थानिय, मन्दिर व्यवस्थापन समिति
३१	रेशुङ्गा यज्ञशाला	28° 3'52.74"N 83°16'10.45"E	1200×1200× 6 50×1357×13 5 7 centimeters	मन्दिर व्यवस्थापन समिति, स्थानिय
३२	शिव मन्दिर वेलटारी	28° 1'49.95"N 83°33'1.50"E	७ रोपनी	मन्दिर व्यवस्थापन समिति, स्थानिय
३३	खङ्गकोट	यकिन जानकारी नभएका	यकिन जानकारी नभएका	स्थानिय
३४	रुरु धार्मिक क्षेत्र	27°56'16.36"N 83°26'23.07"E	यकिन जानकारी नभएको	गुठि, स्थानिय
कपिलवस्तु				

३५	सोनवा गढी	27°40'39.57"N 82°54'48.21"E	२ वर्ग किलोमिटर	स्थानिय, पुरातत्व विभाग
३६	विकुलिको पुरातात्विक ढिस्को	27°37'38.24"N 83° 6'48.61"E	९ कठु	स्थानिय, पुरातत्व विभाग
३७	सिसनिया कोट	27°28'33.66"N 83° 5'22.27"E	२६० मिटर, २०० मिटर	स्थानिय, पुरातत्व विभाग
३८	हरदेवा पुरातात्विक क्षेत्र	27°30'39.12"N 83° 2'35.04"E	करिब २०० मिटर	स्थानिय, पुरातत्व विभाग

३९	लम्तिया कोट	27°31'10.74"N 83° 3'46.34"E	जानकरी नभएको	स्थानिय, पुरातत्व विभाग
नवलपरासी सुस्ता बर्दाघाट पश्चिम				
४०	मदारबाबा	27°30'3.22"N 83°53'55.76"E	जानकरी नभएका	स्थानिय, धार्मिक क्षेत्र व्यवस्थापन समिति
४१	शिवपुर गढी	27°27'14.51"N 83°54'17.42"E	१.५ विगाहा	स्थानिय, पुरातत्व विभाग
४२	पण्डितपुर पुरातात्विक स्थल	27°33'26.62"N 83°36'5.86"E	यकिन हुन बाकि	स्थानिय, पुरातत्व विभाग
४३	वर्दगोरिया प्राचिन स्थल	27°36'3.34"N 83°41'55.23"E	यकिन हुन बाकि	वर्दगोरिया मन्दिर व्यवस्थापन समिति, पुरातत्व विभाग
४४	कन्यामाई	27°38'29.88"N 83°34'42.24"E	यकिन हुन बाकि	स्थानिय, पुरातत्व विभाग
४५	वैरीमाइ	27°38'26.82"N 83°34'34.16"E	यकिन हुन बाकि	स्थानिय, पुरातत्व विभाग
पाल्पा				

४६	रम्भा देवि मन्दिर	27°50'22.84"N 83°42'23.10"E	सामुदायिक वन अन्तर्गत	सामुदायिक वन अन्तर्गत
४७	रानीमहल	27°55'36.53"N 83°31'40.19"E	५-१५-०-२ रोपनी	पुरातत्व विभाग

४८	अमरनारायण मन्दिर	27°52'3.76"N 83°32'52.31"E	१४,००० रोपनी जग्गा अनुमान	स्थानिय, मन्दिर व्यवस्थापन समिति, पुरातत्व विभाग
४८	भैरवस्थान मन्दिर	27°52'11.08"N 83°28'43.62"E	:१४ फिट वर्गाकार, ४७ फिट चौडाई	स्थानिय, मन्दिर व्यवस्थापन समिति, पुरातत्व विभाग
५०	हृषिकेशव मन्दिर	27°56'3.95"N 83°26'15.12"E	५०० रोपनी	स्थानिय, मन्दिर व्यवस्थापन समिति, पुरातत्व विभाग
प्यूठान				
५१	तुसारा कोट	28° 9'36.29"N 82°56'59.88"E	२२'६ ×१३'१०	स्थानिय, कोट व्यवस्थापन समिति
५२	स्वर्गद्वारी धार्मिक क्षेत्र	28° 7'16.08"N 82°40'26.62"E	२२,४८२ रोपनी ६ आना, १दाम वन समेटेर	स्वर्गद्वारी आश्रम व्यवस्थापन समिति
५३	उदयपुरकोट	28° 3'58.53"N 82°43'45.58"E	यकिन हुन बाकि	स्थानिय, कोट व्यवस्थापन समिति

५४	भित्रीकोट	28° 6'31.64"N 82°51'5.91"E	यकिन हुन बाकि	स्थानिय, कोट व्यवस्थापन समिति
५५	भिमसेन मन्दिर		१० फिट अग्लो	स्थानिय, मन्दिर व्यवस्थापन समिति, पुरातत्व विभाग
५६	सारीकोट	28°11'23.92"N 82°42'33.51"E	करिब २० रोपनी	स्थानिय, कोट व्यवस्थापन समिति
५७	बागदुला गुफागैरा धार्मिक तथा पर्यटकीय क्षेत्र	28° 7'36.04"N 82°52'55.43"E	४ रोपनी	बागदुला गुफागैरा धार्मिक तथा पर्यटकीय क्षेत्र व्यवस्थापन समिति
५८	रानी कुवा (रानी पौवागढी)	2757'7.1"N 82° 50'6.8"E	६ विगाहा	स्थानिय
रोल्पा				
५९	त्रिपुरेश्वरी देवि मन्दिर	28°11'48.04"N 82°41'6.00"E	२ विगाहा	मन्दिर व्यवस्थापन समिति
६०	पाटेश्वरी मन्दिर	28°19'8.12"N 82°41'56.19"E	८०० वर्ग किलोमिटर	मन्दिर व्यवस्थापन समिति

६१	बराह क्षेत्र बडा चौर	यकिन हुन बाँकि	यकिन हुन बाँकि	मन्दिर व्यवस्थापन समिति
६२	गजुलकोट	यकिन हुन बाँकि	यकिन हुन बाँकि	स्थानिय
६३	पारीङ्गमारीङ्ग	28°27'27.14"N 82°35'30.20"E	यकिन हुन बाँकि	स्थानिय
६४	रुन्टी स्वर्गद्वारी महाप्रभु जन्मस्थल	28°13'28.62"N 82°31'46.04"E	यकिन नभएको	स्थानिय
रुपन्देहि				
६५	मणिमुकुन्द सेन दरबार,	27°42'23.58"N 83°27'19.31"E	१३३ फिट लम्बाइ-६५ फिट चौडा जवमन बाट २५ फिट अग्लो	पुरातत्व विभाग
६७	बञ्जराहि पुरातात्विक स्थल,	यकिन हुन नसकेको	यकिन हुन बाकि	पुरातत्व विभाग
६८	सैनामैना,	27°41'29.03"N 83°22'53.93"E	यकिन हुन बाँकि	पुरातत्व विभाग
६९	कमावर्ति माइ	27°37'55.91"N 83°31'31.24"E	यकिन हुन बाँकि	मन्दिर व्यवस्थापन समिति, पुरातत्व विभाग
७०	मदारथान	27°42'27.34"N 83°27'14.99"E	७ मिटर अग्लो	पुरातत्व विभाग

बाँके जिल्लामा रहेका पुरातात्विक, ऐतिहासिक तथा धार्मिक क्षेत्र

१. बागेश्वरी मन्दिर



Photograph 1 : बागेश्वरी मन्दिर

परिचय

बाँके जिल्लाको सदरमुकाम नेपालगंज वडा नं २ मा अवस्थित यस बागेश्वरी मन्दिर ऐतिहासिक सांस्कृतिक तथा पुरातात्विक हिसाबले निकै महत्वपूर्ण छ । स्थानीय का अनुसार “बाघि” अर्थात बाघ र “ईश्वरी” अर्थात देवि भएकाले हिन्दु धर्मावलम्बीमा बाघेश्वरीलाई सतिदेवि, पार्वति तथा दुर्गाको रूपमा पूजा गरीन्छ । वर्षै देखि शक्ति पिठका रूपमा पूजा गरीदै आएको यस मन्दिरमा सतिदेविको जिब्रो पतन भएको भन्ने किम्बदन्ती प्रचलित छ ।

ऐतिहासिकता

यस मन्दिर स्थापना भएको मिति एकिन नभएता पनि यसै मन्दिरका गुठि व्यवस्थापन समितीका अध्यक्ष राजु के.सीका अनुसार विभिन्न समयमा पुन निर्माणका कार्यहरु भइरहेका छन् । उनको अनुसार यस मन्दिर लगभग १०० वर्ष पुरानो रहेको र प्राचीन काल देखिनै यहाँ पुजाआजा हुनेगरेको छ । वि.स २०५७ सालमा स्थापना भएको यस बाघेश्वरी मन्दिर गुठि व्यवस्थापन समितिले मन्दिर संग सम्बन्धीत विभिन्न संरक्षण तथा सरसफाइका कार्य गर्दै आएको छ । अध्यक्ष के.सी का अनुसार प्राचिन कालमा यस स्थानमा सतिदेविको जिब्रो पतन भएको स्थानमा कुण्ड र पानीको मुहान रहेको छ जस्लाई शक्ति पिठका रूपमा पूजा गरी उक्त स्थानमा खरको छाना र कटेरो थियो भन्ने जनविश्वास पाउन सकिन्छ ।

मन्दिर क्षेत्रको भौगोलीक अवस्थिति

बाँके जिल्लाको सदरमुकाम नेपालगंजको मध्य बजारमा अवस्थित यस मन्दिर भौगोलिकरूपमा पुर्व-पश्चिम राजमार्ग तथा नेपालगंज सडकबाट सजिलै पुग्न सकिन्छ । यस मन्दिर परिसरको संरक्षणका लागि सम्पूर्ण क्षेत्रफललाई व्यवस्थित रूपमा तार र इट्टे पर्खालले घेरीएको छ । मन्दिरको ठिक अगाडी चारकुनाको पोखरी रहेको छ जसको मध्यभागमा महादेवको उभिएको प्रतिमा छ । यस महादेव मन्दिर सम्म पुग्न पुल निर्माण गरीएको छ । मन्दिरमा धार्मिक तथा सांस्कृतिक कार्य गर्न व्यवस्था मिलाइदिने मन्दिर व्यवस्थापन समितिको कार्यालय र धर्मशाला राखिएको भवन पनि यहाँ देख्न सकिन्छ । यस मन्दिर परिसर बाहिर थुप्रै साना फेन्सी, उपहार, फलपूल तथा पुजाका सामाग्रीका पसलहरू पनि छन् । यस मन्दिर संगै उत्तर पटि हर्ष कृति महाविहार पनि रहेको छ ।

मन्दिरको कला तथा वास्तुकला

प्राचिन कालमा खरको छाना तथा वासको टहराले निर्माण भएको यस मन्दिर हाल आधुनिक वास्तुकला सामाग्रीले निर्माण भएको छ जस्मा ईट्टा, सिमेन्ट, गीट्टि, बालुवा, फलाम, काठ र धातुको प्रयोग भएको छ । नेपालमा प्राचिनकाल देखि प्रचलित तल्ले शैलिमा यस मन्दिरको वास्तुकलाको निर्माण भएको छ । भट्ट हेर्दा निकै भव्य र विशाल देखिने यस मन्दिर काठमाडौं उपत्यकामा पड्ने मन्दिरको कला भन्दा भिन्न प्रकारको भएता पनि जसरी तल्ले शैलिमा मन्दिरको छानो घट्टो किसिमले थपिएको हुन्छ यस मन्दिरको पनि त्यसै किसिमले निर्माण भएको छ । मन्दिर गभगृहमा बाघको आसनमा बसेकी देविको चाँदि र सुनको जलप लागमएको दुइ प्रकारको प्रतिमा छ । प्रतिमा राखिएको स्थानको मुनि पट्टि गोलाकार काठ ले सति देविको अंग पतन भएको स्थान लागी छोपिएर राखिएको छ । भनिन्छ यस स्थानमा पानीको सानो कुण्ड रहेको छ कहिलै सुक्दैन । मन्दिर वरपर गणेश, शनि, शिव, चामुण्डा, ब्रम्हा, काली, भैरव जस्ता देविदेवताको प्रतिमा तथा मन्दिर बनाएर स्थापना गरीएको छ । मन्दिरको सजावटका लागी भने सेतो र रातो रंग प्रयोग गरीएको छ ।

मन्दिर संग सम्बन्धीत धार्मिक क्रियाकलाप

यस मन्दिर मा दैनिक नित्य पुजाका साथै विशेष पुजा पनि हुने गर्दछ । यहाँ वडा दशैका बेला नवरात्री, चैत्र दशै, पुर्णिमा जस्ता चाडपर्वमा भव्य मेला सहित पुजाआजा हुन्छ । भाकल राखेर पुजा गर्दा यहाँ बलि दिएर पनि पुजा गरीन्छ । यस बाहेक यहाँ विवाह, प्रतबन्ध, पास्नी, पूजा, यज्ञ तथा चण्डीपाठ जस्ता धार्मिक तथा सांस्कृतिक कृयाकलाप पनि गरीन्छ ।

मन्दिर संरक्षण तथा योजना

यस मन्दिर क्षेत्रको विकास, संरक्षण तथा व्यवस्थापनका लागी बागेश्वरी मन्दिर व्यवस्थापन समिति तथा गुठि संस्थानले कार्य गर्दै आएको छ । यसका लागी मन्दिर क्षेत्रको डि.पि.आर पनि निर्माण भइसकेको छ । हाल मन्दिरमा आवश्यक पुन निर्माण, सरसफाई तथा सम्पदा संरक्षणका कार्यहरू भइरहेका छन् ।

२. भुँवरभवानी मन्दिर



Photograph 2 : भुँवरभवानी मन्दिर

परिचय

बाँके जिल्लाको राप्ती सोनरी गाँउपालिका वडा नं ३ मा रहेको यस भुँवार भवानी मन्दिर यस क्षेत्रका स्थानियको आस्थाको केन्द्र रहेको छ । लगभग १० विघा क्षेत्रफल रहेको यस धार्मिक सम्पदामा परमपूर्व काल देखि पूजा गरीादै आइएको छ । स्थानिय भाषामा भुँवरको अर्थ र भवानीको अर्थ देवि हो । विशेष गरी थारु चौधरी, हिन्दुधर्मावलम्बी तथा शाक्त सम्प्रदायले पूजा गर्ने यस मन्दिरमा वडादशैं, अगाहन (मंसिर) महिना तथा जेष्ठ महिनाको पञ्चमीका दिन विशेष पुजा गरीन्छ । यस अवधिमा मन्दिर परिसरका खुल्ला ठाँउमा मेला, नाजगान, मनोरञ्जनका क्रीयाकलाप र पसलहरु राखि विभिन्न धार्मिक तथा सांस्कृतिक कार्यक्रमको आयोजना गरीन्छ । यस मन्दिरमा सम्पन्न हुने नित्य पुजा पुजारी बलराम रेग्मीले विहान ७ बजे तथा साँझ ६ बजे गर्दै आएका छन् । उनका भनाइ अनुसार उनि भन्दा पहिले यस मन्दिरका पुजारी चौधरी समुदायका गुर्वा थिए । हाल मन्दिरकोगर्भगृहमा रहेको देविको प्रतिमा भाने वि.स २०१३ सालमा गोपाल नाथ योगी द्वारा स्थापना गाराइएको हो । यस भन्दा पहिले मन्दिर केवर खर तथा बाँसले घेरिएको देवि थानको स्वरुपमा थियो पछि मन्दिर संचालक समिति तथा स्थानिय गाँउपलिकाको सहयोगमा मन्दिर संरक्षण र निर्माण कार्य समपन्न गरीएको हो । मन्दिरमा आइ स्वच्छ मनले पुजा गरी वरमागे चिताएका कुरा पुग्ने जनविश्वास छ । देविको पुजा गर्नाले कहिले दुख नहुने र प्राकृतिक प्रकोप, जंगली जनावारको आक्रमण तथा भुत, प्रेत जस्ता दुष्टात्माबाट पनि बच्न सकिने गहिरो विश्वास रहेको छ ।

मन्दिर क्षेत्रको ऐतिहासिकता

स्थानिय गुरुवा चिन्ताराम चौधरीका अनुसार परापूर्वकालमा यस बेजापुर क्षेत्रमा धेरै प्रयास गर्दा पनि मानव बस्ती बस्न सकेको थिएन । मानिसहरू बस्न भनि यस क्षेत्रमा आउदा कहिले जंगली जनावारको आक्रमण, कहिले प्राकृतिक प्रकोप त कहिले भुत प्रेतले दुख दिने भएकाले समथर र खेति योग्य जमिन भए पनि अन्नबालि उब्जाइ बास बस्न कसैले पनि सकेको थिएन । यस परीस्थीतीका मारेमा बाँके जिल्ला तथा अन्य क्षेत्रका मानिसहरूले पनि चाल पाएका थिए त्यैले उनिहरू कहिले यहाँ रात बस्न भनि आउँदैन थिए । एक दिन अचान एक गरुवा आफ्नो पत्निका साथ यस क्षेत्रमा आए, साँभ नर्ने लागेकाले गाँउलेहरूले जंगलमा बास नबस्न आग्रह गरे तर ति दम्पतीले त्यसै जंगलमा रात विताउने निर्णय सुनाय । भोलिपल्ट सकुसल त्यहाबाट फर्केको देखि गाँउलेहरू आर्च्य मान्दै पकै ति गुरुवा दम्पती अलौकिक शक्ति भएका मानिस हुनुपर्ने कुराको चर्चा गरी भट्टन गए । उनिहरूको प्रश्नमा गुरुवाले आपुले देवि भगवतिको नाममा रातभर बत्तिबालि पुजा गरेका र अब यस स्थानमा देविको कृपा रहेकोले बस्ती बसाउदा कुनै बाधा नआउने बताए । गाँउलेहरूले ति गुरुवाको कुरा मानि बस्ती बसाइ खेतिपाति गर्न थाले र चौधरी गुरुवालाई त्यस मन्दिरमा पुजारी राखि, चिराग (बत्ति) बालि भुँवर भवानी देवि स्थापना गरे र यो परम्परा हाल सम्म जिवितनै छ ।

मन्दिर क्षेत्रको भौगोलिक अवस्थिति

प्रदेश नं ५ बाँके जिल्लाको बेजापुर गाँउ पालिका वडा नं ३मा अवस्थित यस मन्दिर भौगोलिक रुपमा उत्तर पट्टि बाँके राष्ट्र निकुञ्ज दक्षिण देखि पूर्वमा भारतको सुहेल्वा वन्य जन्तु आरक्षण सम्म फैलिएको सामुदायिक वन तथा पश्चिममा राप्ती नदि र भुँवर भवानी गाँउ रहेको छ । भ्रमणका लागि भने यस मन्दिर सम्म नेपालगञ्ज बजारबाट कच्चि बाटो र पूर्व-पश्चिम राजमार्ग रहेका छन् । यस मन्दिरको वरपर घना जंगल भएका कारण विभिन्न वन्य जन्तु, चराचुरुङ्गी तथा हरीयाली वातावरण देख्न सकिन्छ । मन्दिर परिसरमा मेला तथा अन्य मनोरञ्जनात्मक कार्यक्रमका लागि प्रसस्त ठाँउ उपलब्ध छन् । भुँवर भवानी मुख्य मन्दिरको उत्तर पट्टि दर्शनार्थिका लागि विस्राम स्थल, पूर्व पट्टि खानेपानीको धारा र शौचालय, पश्चिम मा पुजारीका लागि बस्न दुईकोठा तथा धोनि कुण्ड स्थलको एक तल्ले भवन, मन्दिर सम्म पुग्ने बाटो संग जोडीएको यज्ञ शाला र यसकै अगाडी रहेको शिवलिङ्ग सहितको मन्दिरहरू रहेका छन् । यसका साथै यहा प्राचिन इनार र पानीको स्रोतलाई व्यवस्थित गर्दै बनाइएको नहर पनि रहेको छ ।

मन्दिर क्षेत्रको कला तथा वास्तुकला

यस मन्दिरको वास्तुकला नेपालको तराइ भागमा प्रचलित कला ले निर्माण भएको छ । मध्यकालमा प्रचलित काठमाडौँ उपत्यकाको भन्दा भिन्न प्रकारको वास्तुकला यहाँ देख्न सकिन्छ । आधुनिक वास्तुकला सामाग्री ईट्टा, गिट्टि, सिमेन्ट, बालुवा तथा फलामे छडबाट निर्माण भएको यस मन्दिरको हालको स्वरुप पुन निर्माण पछिको हो । तिन तल्लाको पेटिमाथि रहेको यस मन्दिरको गर्भ गृहमा धातु तथा माटोबाट निर्माण भएको प्रतिमा रहेको छ । उक्त प्रतिमा वि.स २०१३ सालमा गोपाल नाथ योगीले दानका रुपमा स्थापना गराएका हुन् । यस मन्दिर जमिन भन्दा केहि माथि उचाइमा रहेकोले पश्चिम, उत्तर र दक्षिण दिशामा भर्याङ्ग रहेको छ जस्को माध्यम बाट गर्भगृहमा पुजा गर्न सकिन्छ । गर्भगृहमा भने पूर्व पट्टि भित्ता रहेको छ जस्का दुइ छेउमा अरु देवताका माटो बाट निर्माण भएको प्रतिमाहरू रहेका छन् । यस

बाहेक पश्चिम, उत्तर तथा दक्षिण दिशा भने खुला रहेका छन् जस्ताई ढोकाको रुपमा प्रयोग गरीएको छ । त्यसका साथ साथै गर्भ गृहमा अरु देवि देवताका प्रतिमा तथा तस्वर पनि देख्न सकिन्छ । मन्दिरको वास्तुकला अरुभन्दा सादा र सरल देखिन्छ । आउँदै गएको चाडवाडलाई मध्य नजर गरी यस मन्दिरको सजावटका लागी रातो, सेतो र हरियो रंगको प्रयोग गरीएको छ । अण्डाकारको छानामा घोटो परेको कमल र त्यसमाथि गजुर र गजुरको माथी धातुको तरा पनि रहेको छ ।

मन्दिर संग जोडीएको धार्मिक तथा सांस्कृतिक क्रियाकलाप

यस मन्दिरमा देवि तथा शिवजि को पुजा गरीन्छ । विशेष गरी वडा दशैं, माघ, चैत्र दशैं, मङ्सिर पूर्णिमा जस्ता अवसरमा यहा धर्मावलम्बिको घुँइचो लाग्ने गर्दछ । यस मन्दिरमा पूजा गर्दा देविलाई अभिर, केसरी, फूलमाला, चुनरी, धुप तथा नैवेध्य चढाइन्छ । साथै कसैले भाकल गरी पूजा चढाउन आउँदा भने बलि दिइ पूजा गर्ने चलन पनि छ ।

मन्दिर संरक्षण तथा योजनाहरू

यस मन्दिर हालको संरचना सम्म आईपुग्दा विभिन्न समयमा दान तथा दाताहरूको योगदान बाट पुननिर्माण तथा संरक्षण कार्य भइरहेको छ । यसका साथै राप्ती सोनरी गाँउपालीका बाट संरक्षणका लागी टहरा, प्राङ्गण तथा भवन निर्माण गरी मन्दिरको सम्पूर्ण क्षेत्रफल तारबार ले घेरीएको छ ।

३. हजरत बाबा कम्मल शाह धार्मिक क्षेत्र



Photograph 3: हजरत् बाबा कम्मल शाह दर्गा

परिचय

प्रदेश नं ५को कम्दी गाँउपालिका वडा नं ७ बाँके जिल्लामा अवस्थित यस हजरत् बाब कमल शाह धार्मिक क्षेत्र हिन्दु र मुसलमान दुबै धार्मिक समुदायमा प्रशिद्ध क्षेत्र हो । ऐतिहासिक रुपमा बाँके जिल्ला नेपालको क्षेत्रमा सामेल हुनु भन्दा पहिले मुगल साम्राज्यको अधिनमा भएको विभिन्न ऐतिहासिक दस्तावेजहरूले पुष्टी गरेको छ, जसले गर्दा यस जिल्लामा मुसलमान समुदायको बाहुल्यता पाईन्छ । करिब ४ विघामा फैलिएको यस धार्मिक क्षेत्र संरक्षणका निमित्त गाँउपालिका तथा स्थानिय दाताले दिने दानका संकलनबाट विभिन्न संरक्षणकार्य गरीएको छ । मुस्लिम समुदायको दैनिक धार्मिक क्रियाकलाप सम्पन्न हुने यस स्थानमा दैनिक नमाज पाठ, ध्यान, मृत धर्म गुरुको सम्झना र आशिर्वाद थाप्ने गरीएको छ । यस बाहेक यहाँ विभिन्न ठाँउबाट भूतप्रेत, पिचास वा नजरलागेमा पुजारीले फुके निको हुने जनविश्वासले पनि यस क्षेत्र जनसमुदायमा निकै प्रसिद्ध छ ।

ऐतिहासिकता

ईस्लाम धर्म को एक पाटोका रुपमा रहेको सुफिवाद संग यस धार्मिक क्षेत्रको ईतिहास जोडिएको छ । ईस्लाम मा दुई प्रकारको धार्मिक वास्तुकला महत्वपूर्ण छ । एक मस्जिद र अर्को दर्गा जस्मध्य दर्गा यस्तो स्थानलाई भनिन्छ जहाँ धार्मिक गुरुको चिहानमा प्रार्थनाका लागि धार्मिक भवन निर्माण गरीएको हुन्छ । यस हजरत बाबा कम्मल शाह क्षेत्रमा पनि हुसैन बाबा, अमिर शाह बाबा र स्वारा बाबाको चिहान देख्न सकिन्छ । मुजावर नजीर मुहम्मद शाहका अनुसार यस दर्गा १००-२०० वर्ष पुरानो रहेको छ । ऐतिहासिक समयमा यि बाबाहरु अलौकिक शक्ति भएका थिए जो मोहम्मदका अनुयायि थिए । उनिहरुले स्थानियलाई बिरामि हुदा औषधी तथा भारफुक गरीदिन्थे । यसरी भार पुक गरेपछि भूतप्रेत र प्रकोकको समस्या नरहने विश्वासले आज पनि मानिसहरु यहाँ उपचारका लागि आउँछन् । यहाँ गुरुहरुको सम्भनामा गीत तथा भजन गाइ कृतज्ञता प्रकट गरीन्छ, यसो गर्दा मनको इच्छा पुरा हुने र अल्लाह संग निकट हुने विश्वास मुस्लीम धर्मावलम्बीमा छ । यस बाहेक हिन्दु धर्मावलम्बी पनि यहाँ रहेका मृत गुरुको सम्भनामा प्रार्थना गरे मनले चिताएको पुराहुने विश्वासले यहाँ आउँछन् ।

भौगोलिक अवस्थिति

बाँके राष्ट्रीय निकुञ्जको बफर जोन संग जोडीएको यस धार्मिक क्षेत्र पूर्व- पश्चिम राजमार्ग तथा नेपालगंज बाट सजिलै पुग्न सकिन्छ । यस मस्जिद परिसरमा रहेको सम्पूर्ण क्षेत्र फलामे तार प्रयोग गरी घेरीएको छ । दर्गा वरीपरी विभिन्न रुख विरुवाहरु भएकोले वातावरण निकै रकणिय छ । यहाँ दर्गा संगै हातमुख घुन धारा, शौचालय, मुजावर (पुजारी) बस्ने घर, पानी ट्याङ्की, धारा र ईनार रहेका छन् । यस प्रकारका पुर्वाधारहरुले यहाँ तिर्थयात्री लाई चाइने सबै सुविधाका स्रोत भएको र भर्खरै मात्र दर्गाको पुन निर्माणको काम समाप्त भएको देखिन्छ ।

दर्गाको वास्तुकला

मुगल वास्तुकला बाट प्रभावित यस दर्गाको गर्भगृहमा बाबा कम्मल शाहको चिहान रहेको छ । यस लाई सुरक्षित राख्न वरीपरी स्टीलको बार लगाइएको छ । वर्गाकार दर्गाको छाना भने आधा अण्डाकार रहेको छ जस्को गजुरमा धार्मिक झण्डा राखिएको छ । यसका साथै दर्गाको चारै कुनाबाट छाना भन्दा लगभग १ फिट अग्ला, टुप्पोमा अण्डाकार भएका चारवटा पिल्लरहरु रहेका छन् । यस किसिमको वास्तुकला भारतमा रहेका दर्गामा पनि देख्न सकिन्छ । यस दर्गाको मुल ढोकाको देब्रे पट्टि भने दर्गा संगै जोडिएको आँगन छ जस्मा भजन, लङ्गर तथा अन्य धार्मिक कार्य गरीन्छ ।

दर्गा संग जाडिएका धार्मिक क्रियाकलाप

यस दर्गामा प्रार्थना, नमाजपाट, कवालि तथा ईद जस्ता चाड पर्वहरु मनाइन्छ । त्यसबाहेक यहाँ आउने हिन्दु तथा मुसलमान धर्मावलम्बिहरुले यहाँ मन्नतका धागा, काचका चुरा तथा चादर चढाइ आफुले भाँक्री कार्य गर्दै दर्गाका बाबा चिताएको वरदान माग्ने गरेका छन् ।

दर्गा संरक्षण तथा योजना

यस दर्गाको सुरक्षाका निम्ती किम्दी गाँउपालिकाले बाँके राष्ट्रीय निकुञ्जको सहकार्यमा तार बार प्रयोग गरी जंगली जनावार र अन्य हस्तक्षेप हुन बाट जोगाउन सहयोग गरेको छ । यस बाहेक यहाँ आउने भक्त जनहरुको दान र दक्षिणले दर्गा भवन, आँगन र फर्सको निर्माण तथा सजावट गरीएको छ ।

४. छोटी मस्जिद



Photograph 4: छोटी मस्जिद

परिचय

नेपालगंज, जैसपुर वडा नं १६ मा रहेका यस छोटी मस्जिद यहाँ रहेका मुस्लीम समुदायका लागि महत्वपूर्ण धार्मिक स्थल हो । यहाँ धेरै संख्यामा साना तथा ठुला मस्जिद देख्न सकिन्छ । भारतको सिमाना संग निकै नजिक रहेको यस सहर निकै पुरानो बस्तीका रुपमा पनि चिचिन्छ । यसै कारणले यहाँ मुगल कला तथा वास्तुकलाका अवशेषहरु देख्न सकिन्छ, जुन काठमाडौं उपत्यका र पश्चिम नेपालका पहाडी जिल्ला भन्दा भिन्न छन् ।

ऐतिहासिकता

मस्जिदका इमाम मोहम्मद ताहिरका अनुसार यस मस्जिद करिब १०० वर्ष पहिले बनेको हो । उनका अनुसार यस क्षेत्रमा मुस्लीम बस्ती बसे देखिनै यहाँ मस्जिदहरु बनेका थिए र बन्ने क्रममा छन् । उनी भन्दा पहिले यस मस्जिदका काजी का परिवारको निधन पछि यहाँ उनीलाई नियुक्ति गरीएको हो । भारतमा मुगल साम्राज्यको सासनको बेला देखि यस मस्जिद मस्जिदमा नमाज पाठ, प्रार्थना तथा अन्य धार्मिक क्रियाकलाप गरीदै आएको हुन

सक्ने उनको अनुमान छ । यस बाहेक उनी संग यस मस्जीदका बारेमा अन्य लिखित प्रमाण नभएको बताएका छन् ।

मस्जिदको भौगोलिक अवस्थीती

बाँके जिल्लाको जैसपुर वडा नं १६ मा अवस्थीत यस छोटी मस्जीद नेपालगंज सडक र पूर्व पश्चिम साजमार्ग बाट सजिलै पुग्न सकिन्छ । मोटरबाटो लाई छोडी मस्जीद सम्म पुग्न बस्तीको गल्लीको बाटो हुँदै लगभग १० मिनेट पैदल हिडे पछि ७ फिट ५ इनचको बाटो को सामुन्ने यस मस्जीद रहेको छ । लगभग १ कट्टा जमिनमा बनेको यस मस्जीद भवनको संरक्षण तथा संचालन कार्यको लागि छोटी मस्जीद संचालक समिति संचालन गरी स्थानिय समुदायले आधिकारी निर्णयहरु गरीरहेको छ । धर्मावलम्बीको सुविधाको लागि यहाँ खाने र सरसफाइका लागि पानी, शौचालय, बत्ति तथा आराम गर्ने स्थलको पनि निर्माण गरीएको छ ।

मस्जिदको वास्तुकला

आधुनिक वास्तुकला बाट पुन निर्माणकार्य भइरहेको यस मस्जीद ईट्टा, सिमेन्ट, बालुवा, गिट्टि तथा फलाम बाट निर्माण भइरहेको छ । मस्जिद भवनको सुरक्षा तथा संरक्षणका लागि स्टील तथा फलामे बार र कम्पाउण्ड भित्ता बनाइएको छ । कम्पाउण्ड भित्र चार पाटे फराकिलो आँगन रहेको छ जहाँ सामुहिक धार्मिक तथा सांस्कृतिक कृयाकलाप गर्न प्रसस्थ स्थान छ । मस्जिद भवन भने एक तल्लाको फराकिलो छ जहा सेतो रंग भएको संगेमरमरको फर्स रहेको छ । मस्जिदको छानामा भने एक छेउका दुइ किनारमा मिनारत भनिने पिल्लर जस्तो देखिने अग्लो स्तम्भको निर्माण भइरहेको छ । यस मस्जिदका भ्याल र ढोकामा भने काठ प्रयोग गरी कलात्मक स्वरुप दिइएको छ । साथै मस्जिद भित्र भने ईमामका लागि प्रार्थनाका लागि छुट्टाइएको ठाउँ र अन्य सर्वसाधारणका लागि फराकिलो हल रहेको छ । भित्र फर्समा भने बस्नका लागि दरी आछुयाइएको छ भने बाहिर आँगनमा रातो र कालो संगको ठूलो चारपाटे टायलले सजाइएको छ ।

मस्जिद सम्बन्धी सांस्कृतिक क्रियाकलाप

यस मस्जीदमा मुस्लीम समुदायमा मनाइने वक ईद, ईद अल फितर, रम्जान ईद जस्ता चाडहरु मनाइन्छ । यस बाहेक यहाँ दैनिक ५ पटक नमाज पाठ गरी अल्ला को प्रार्थाना गरीन्छ । यहाँ रहेक शुक्रवार ठूलो संख्यामा जम्मा भई प्रार्थना गरीन्छ जस्लाई यस समुदायमा निकै महत्वका साथ हेरिन्छ । उक्त प्रार्थनामा मस्जीदका ईमामको उपस्थीत पनि हुन्छ । उनले उपस्थीत भएका सबै भक्तजनलाई यसै अवसरमा ईस्लाम र यसको महत्वका बारेमा शिक्षा दिने गर्दछन् ।

मस्जिद संरक्षण तथा योजना

मस्जिद संरक्षण तथा पुन निर्माणका कार्य समय समयमा भई रहेका छ । वि.स २०७५ सलमा पनि स्थानीय गाँउपालिका र जनसमुदायको सहकार्यमा मस्जीद भवन पुन निर्माण तथा सजावटका कार्यहरु भएका थिए जुन यस

वर्ष पनि भइरहेको छ । ईमाम मोहम्मद ताहिरका अनुसार मस्जीद समितिले प्राप्त दान तथा बजेटको आधारमा यि कार्यहरू गर्दै आएका हुन् ।

५. बौद्ध विहार, वैजनाथ



Photograph 5: बौद्ध विहार

परिचय

बाँके जिल्लाको वैजनाथ गाँउपालिका पितामरीमा रहेको यस वैजनाथ शान्ति विहार यहा बसोबास गर्ने मगर समुदायको बौद्धधर्म मार्गिका लागि महत्वपूर्ण स्थल हो । यस धार्मिक क्षेत्रको स्थानीयमा पुरातात्विक भन्दा पनि पर्यटकिय र धार्मिक महत्वको स्थानका रुपमा रहेको छ । धार्मिक तथा सांस्कृतिक विविधता रहेको यस बाँके जिल्लामा यस बौद्ध विहारको निर्माणले धार्मिक सहिष्णुता तथा संस्कृतिक भिन्नताको उदाहरण दिएको छ ।

ऐतिहासिकता

वि.स २०६७ साल फाल्गुण महिनाको ११ गते स्थापना गरीएको यस विहार धेरै पुरानौ नभएता पनि यस समुदायका बौद्ध धर्मावलम्बीका लागि आस्थाको केन्द्र रहेको छ । यस क्षेत्रमा बौद्ध विहारको कमिले स्थानिय बौद्ध धर्मावलम्बीका लागि धार्मिक तथा सांस्कृतिक कार्यक्रम आयोजना गर्न, बौद्ध धर्म सम्बन्धी शिक्षा प्रदान गर्न र अन्य धार्मिक मेला आयोजना गर्न सजिलो होस भन्ने विचारले यस धार्मिक सम्पदाको स्थापना गरीएको हो ।

विहारको भौगोलिक आवस्थिति

प्रदेश नं ५मा अवस्थित बाँके जिल्लाको बैजनाथ गाँउपालिका पितमारीमा रहेका यस विहार पर्यटकिय दृष्टिकोणले निकै रमणिय स्थानमा रहेको छ। विहारको क्षेत्रफल संगै जोडीएको शसस्त्र प्रहरीबल तालिम केन्द्रको इलाका संग जोडीएको छ। यहाँ बाट देख्न सकिने स्थानिय मगर गाँउ, चुरे पहाडको दृश्य, स्थानीय कृषि बालि, शान्त वातावरणले भ्रमणका लागि आउन योग्य स्थानका रुपमा यस धार्मिक स्थललाई लिन सकिन्छ। यस विहार क्षेत्रको संरक्षणका लागि यहाँको श्री बौद्ध शान्ति विहार कार्य समितिले विहारको कूल क्षेत्रफलमा फलामे तारको घेरा लगाइ संरक्षण समेत गरेको छ।

विहारको वास्तुकला

नेपालको काठमाडौँ उपत्यकामा पाइने विहार वास्तुकला भन्दा फरक तथा भिन्न रहेका यस विहारमा सरल तथा सादा किसिम को वास्तुकला देख्न सकिन्छ। विहार सानो चारपाटे भवन र मण्डपका साथ बनाइएको छ। यसको गभगृहमा पद्मासनमा, धर्मचक्रप्रवर्तन मुद्रमा बसेको शाक्यमुनि बुद्धको प्रतिमा रहेको छ जस्मा सजावटका लागि पहेलो तथा सेतो रंगको प्रयोग गरीएको छ। विहारको छत भने स्वयम्भू तथा बौद्धमा अवस्थित स्तुपको जस्तो देखिन्छ जस्मा बुद्धका आँखा, भुवन तथा गजुर छन्। यसको सजावटका लागि रातो, सेतो, पहेलो तथा कालो रंग को प्रयोग गरीएको छ। विहारको गभगृहको मुल ढोकाको अघाडी भने तिर्थयात्री, भक्तजन र पर्यटकका लागि आराम स्थल रहेको छ। यहाँ विभिन्न धार्मिक प्रवचन तथा सांस्कृतिक कार्यक्रमको पनि आयोजना गरीन्छ।

विहार संग सम्बन्धीत धार्मिक तथा सांस्कृति क्रियाकलाप

यस विहारमा बैसाख पुर्णिमा (बुद्ध जयन्ती), लोसार र अन्य मगर तथा गुरुङ्ग चाडपर्वका बेला भव्य कार्यक्रम हुने गरेको छ। यसका साथै यस स्थानमा बौद्ध धर्म ग्रन्थ सम्बन्धी शिक्षा, मगर भाषा लेख्न र पढ्न पनि सिकाइन्छ। यस समुदायका लागि नेतृत्व दिने मापा तथा बापाको शिक्षा पनि यहाँ दिइन्छ।

विहार सम्बन्धी संरक्षण तथा योजना

यस विहारको संरक्षण, विकास तथा योजनाका कार्यहरु विहार कार्य समिति को निर्देशनबाट हुने गरेको छ भने अन्य योजनामा प्रदेश ५को सामाजिक विकास मन्त्रालयको नेतृत्वमा हुने गरेको छ। स्थानीय जनसमुदायको पनि सहभागीता देखिएता पनि उनीहरु कार्य समिति संग त्यति सन्तुस्ट भने देखिदैनन्

बर्दिया जिल्लामा पुरातात्विक, ऐतिहासिक तथा धार्मिक सम्पदाहरू

१. ओम कोदारेश्वर धाम



Photograph 6: ओम केदारेश्वर धाम शिवलिङ्ग



Photograph 7: १०८ गौ मुखि ओम केदारेश्वर धाम

परिचय

बर्दिया जिल्लाको बाँसगढी गाँउपालीका मा रहेको यस ओम केदारेश्वर धाम निकै रमणाय स्थानमा निर्माण गरीएको छ । नेपाली हिन्दुधर्मावलम्बीका लागी चारधामको यात्रा महत्वपूर्ण रहेको र यहि केदारनाथ (चारधाम मध्य एक) स्थापना गर्न सके सबैको कल्याण हुने विचारले यस धामको निर्माण गरीएको मन्दिरका हाल नियुक्त पुजारी खेम प्रसाद आचार्यको भनाइ छ । उनका अनुसार यहाँ स्थापित केदारेश्वर शिवलाई प्राणप्रतिष्ठा गरी स्वयम् केदारनाथ स्वरुपले राखिएको छ, जस्को निन्य पूजा गरी दर्शन गर्नाले केदारनाथको दशन गरे सरहको फल प्राप्त हुन्छ ।

धामको ऐतिहासिकता

पुजारी खेम प्रसाद आचार्यका अनुसार परापूर्वकालमा यस धाम नजिकैको वनमा कस्तुरी मृगको बास थियो । स्थानीयले उक्त कस्तुरीलाई पुराणका कथामा जस्तै शिवजिको प्रतिक मान्दथे । पछि शिवजिको सम्भनामा उनिहरुले नजिकैको पिपलको स्खको फेदमा शिवलिङ्ग जस्तो देखिने शिला स्थापना गरे र यसै शिलालाई भगवान शिवजीको प्रतिमा सम्झी पूजा गर्न लागे । पछि यस स्थानमा अलौकिक शक्ति भएको र केदारेश्वर धाम स्थापना गर्न सुभ स्थान रहेको भनी स्वामी लोकानन्दजी माहाराजले भने पछि यहाँ वि.स २०७६ साल वैशाख १२ गते पुन निर्माण गरी उपराष्ट्र पति नन्द बहादुर पुन द्वारा धामको उद्घाटन गरीयो ।

धामको भौगोलिक अवस्थिति

लगभग ६ हेक्टर, ९ विघा क्षेत्रफलमा फैलिएको यस धाम भौगोलिक दृष्टिकोणले याताययात तथा सडकको माध्यमबाट सजिलै पुग्न सकिन्छ । पूर्व- पश्चिम राजमार्ग को छेउमा रहेको यस धाममा दर्शनार्थीको सुविधाका लागि प्रतिकालय, खानेपानी र शौचालयको पनि निर्माण गरीएको छ । प्रदेश ५ कै मुख्य धार्मिक तथा पर्यटकिय गन्तव्यका रूपमा विकास गर्ने उद्देश्यले यस क्षेत्रको विकास गरीएको छ । संगै रहेको घना वन तथा नित ठूला पोखरीको पनि उपयोग गरी विकास गर्न सके यस धार्मिक क्षेत्र निकै प्रसिद्ध हुन सक्ने स्थानिय को विश्वास छ ।

ओम केदारेश्वर धाम क्षेत्रको कला तथा वास्तुकला

धार्मिक वास्तुकलालाई मध्यनजर गर्दै निर्माण गरीएको यस क्षेत्रमा गोलाकार पर्खालको खुला स्थानको केन्द्रमा १०८ फिट अग्लो शिवलिङ्ग स्थापना गरीएको छ । कालो रंगको शिवलिङ्गको शिरमा तत्पुरुष, सद्योजात, अघोर, वामन र निराकार स्वरुप प्रतिमा सहित अङ्कित गरीएको छ । यहाँ शिवलिङ्ग अभिसेकका लागी १०७ फिटनै अग्लो भर्याङ्ग शिवलिङ्गको ठिक पछाडी निर्माण गरीएको छ । शिवलिङ्गको वरीपरी भने १०८ तुलसाको मठ को घेरालगाईएको छ भने यसको बाहिर पर्खालमा शिवलिङ्ग तर्फ फकाए र १०८ गौमुखि धाराको पनि निर्माण गरीएको छ । मन्दिर निर्माणमा प्रयोग भएका सामग्री भने बालुवा, सिमेन्ट, इट्टा, फलाम र धातु रहेका छन् । सजावटका लागी भने सेतो, रातो, पहेंलो, सुनौला तथा सुन्तला रंग हरु प्रयोग गरीएको छ ।

धाम संग सम्बन्धीत धार्मिक तथा सांस्कृतिक क्रियाकलाप

यस धाममा शिव रात्रीका बेला भव्यपूजा, भजन किर्तन तथा मेला लाग्ने गर्दछ । यस बाहेक स्रावण महिनाको सोमबार र हरितालिका तिजमा दिनमा पनि यहाँ भक्त जनको घुइँचो लाग्ने गर्दछ । यहाँ शिवलिङ्ग लाई जल, दुध तथा अर्घका साथ अभिसेख गरी वैदिक हिसाबले पुजा गरीन्छ । यसका साथै यहाँ श्रीमदभागवद पुराण, यज्ञ, धार्मिक कथा वाचन तथा अन्य सांस्कृतिक कार्यक्रमको पनि आयोजना गरीन्छ ।

धाम संरक्षण तथा योजना

यस ओम केदारेश्वर धामको विकास तथा संरक्षणका लागि यस धामका नाममा स्थापना भएको ओम केदारेश्वर धाम ट्रष्ट जिम्मेवार निकायका रूपमा कार्य गर्दै आएको छ । यसकार्य लाई सहयोग गर्न बाँसगढी गाँउपालिका र स्थानिय दाताहरुको पनि उत्तिकै योगदान रहेको छ । भविष्यमा यस धार्मिक क्षेत्रलाई बर्दिया जिल्लाकै प्राकृतिक तथा सांस्कृतिक सम्पदा पर्यटन स्थलका रूपमा विकास गर्ने योजना यहाँका सरेकारवालाहरुको रहेको छ ।

२. ठाकुरद्वारा धार्मिक क्षेत्र



Photograph 8: ठाकुर द्वारा मन्दिर

परिचय

प्रदेश ५ को बर्दिया जिल्ला ठाकुरद्वार वडा नं ९, नेवलापूरमा अवस्थित यस ठाकुर द्वार मन्दिर क्षेत्र हिन्दु धर्मावलम्बी र थारु जातका समुदायका लागी आस्थाको केन्द्रका रूपमा रहेको छ । यस मन्दिरमा विशेष गरी विष्णु भगवानको प्रतिमालाई पूजा गरीन्छ । बर्दिया राष्ट्रिय निकुञ्जको बफरजोनमा पर्न जाने यस धार्मिक क्षेत्र नेपाल तथा भारतका वैष्णव तथा हिन्दुधर्मावलम्बीका लागी महत्वपूर्ण सम्पदा हो । स्थानी थारु भाषा “ठाकुर” को अर्थ विष्णु भगवानको नाम र “द्वार” शब्दले प्रवेश गर्ने ढोका भन्ने अर्थ दिन्छ । यस अर्थमा ठाकुर द्वार भन्नाले भगवान विष्णुको द्वार अथवा बैकुण्ठ जाने ढोकाका रूपमा बुझ्न सकिन्छ ।

ऐतिहासिकता

प्राचिन समयमा यस क्षेत्रमा अभिर (भैसी पालन गर्ने समुदाय) को बसोबास रहेको र उनीहरू वैष्णव धर्म सम्प्रदायका भएकाले भगवान विष्णु प्रति निकै आस्था राख्दथे । यसै बेलादेखि यहाँ विष्णुको पुजा गरीन्छ । विशेष गरी सन्तान प्राप्तीका लागी भाकल गरी माघी अर्थात माघ महिनाको १ गते पुजा गर्नाले निसन्तानको पनि सन्तान हुने विश्वासले यहाँ ठाकुरको दर्शन गर्न नेपाल तथा भारत बाट दर्शनार्थीहरू आउने गर्दछन् । मन्दिर व्यवस्थापन तथा विकास समीतीका अध्यक्ष खड्ग बहादुर खड्काका अनुसार यस मन्दिरको गभगृहमा भएको भगवान विष्णुको प्रतिमा पुरातत्व विभाग द्वारा करिब ६०० वर्ष पुरानो भनिएको छ । तर यस भनाइलाई विद्वान योगी नरहरी नाथ खण्डन गर्दै यस प्रतिमा लिच्छवी

काल भन्दा पनि पहिलेको भन्ने तर्क व्यक्त गरेका छन् । यसै भनाइलाई समर्थन गर्दै यस प्रतिमाको उत्पत्ति भने प्राचिनकामा नै भएको हो भन्ने मन्दिरका हाल नियुक्त पुजारी राम अवतार थारु ले बताएका छन् ।

मन्दिरको भौगोलिक अवस्थीती

बर्दिया राष्ट्रिय निकुञ्जको बफर जोन अन्तर्गत पर्नआउने यस मन्दिर वरपरको वनले यस धार्मिक क्षेत्रमा प्राकृतिक सुन्दरता पनि थपिदिएको छ । पूर्व-पश्चिम राजमार्गको छेउमै रहेको यस मन्दिर क्षेत्र यातायात तथा पैदल बाट सजिलै पुग्न सकिन्छ । प्रदेश सरकारको निर्माण पछि यस मन्दिर क्षेत्र ठाकुरबाबा नगरपालीकामा अवस्थीत छ । करिब १७ हेक्टर क्षेत्रफलमा फैलिएको यस धार्मिक क्षेत्रमा धार्मिक तथा सांस्कृतिक कार्यक्रमका लागी प्रसस्त स्थान पाइन्छ । मुख्य मन्दिरमा पुग्न अगाडी देखिने प्रवेश द्वार, ढुङ्गा छापिएको बाटो तथा प्राङ्गण, शौचालय, खानेपानीको धारा, मन्दिर व्यवस्थापन समितिको भवन र पुजारीको वास स्थानले यस मन्दिरमा उपलब्ध सुविधाको बारेमा अड्कल गर्न सकिन्छ ।

मन्दिर क्षेत्रको कला तथा वास्तुकला

मन्दिर व्यवस्थापा अध्यक्ष खड्ग बहादुर खड्काका भनाई अनुसार प्राचिन समयमा यहाँ विष्णुको प्रतिमालाई केवल ढुङ्गा र माटोको घेरामा खरको छाना रहेको थियो र यसलाई नै मन्दिरका रूप मनिदै आएको थियो । पछि वि.स २०३५-२०३६ साल तिर नेपाल सरकार, स्थानीय तथा मन्दिरबाट प्राप्त दानको सहयोग मा यसमन्दिर को पुन निर्माण कार्य गरीयो । यसमा मुख्य मन्दिरको वास्तुकला भाने भारतबाट आएका एक दर्शनाथीले हेर्दा गुड्न लागेको रथ जस्तो अलग किसिमको बनाउने जिम्मा लिए र अहिले देख्न सकिने वातुकला त्यहि रहेको छ । मन्दिरको गर्भगृहमा पूर्वतर्फ राखिएको विष्णुभगवानको प्रतिमा छ जस संगै हनुमानको प्रतिमा पनि छ । मन्दिरको दक्षिण तथा पूर्व पट्टि ढोका बनाइएको छ । मन्दिर वरीपरी प्रदक्षिण पथ पनाइएको जस्को फर्समा सेतो मार्बल ओछ्याइएको छ । प्रदक्षिणा पथ संगै मन्दिरको बाहिरी घेरा वरपर १६ वडा गोलाकार पिल्लरहरु छन् जस्को छाना संगको माथिल्लो भाग र जमिन संगको तल्लो भागमा पाङ्गा जस्तो छन् । मन्दिरको छाना भने निकै सजावट गरी शिखर जस्तो बनाइएको छ जस्को माथिल्ले स्थानमा गजुर छ । नेपालमा पाइने वैष्णव मन्दिरको वास्तुकलामा निकै भिन्न र आकर्षक यस मन्दिरको सजावटका लागी विभिन्न आकर्षक बुट्टाहरु बनाइएको छ जस्लाई सजाउन रातो, हरीयो, सेतो, कालो, सुनौला र अरु रंग प्रयोग गरीएको छ । मन्दिरको दक्षिण पट्टि प्राचिन इनार रहेको छ जस्को मुखलाई छोपि साँडेको प्रतिमा राखेको छ । यस संगै मन्दिरको दक्षिण उत्तर कुनामा एक शिवलिङ्ग रहेको छ । मन्दिरको उत्तर पट्टि भने यस क्षेत्रमा भेटिएको पहिचान गर्न गा्रो देखिने मूर्ति हरु छन् । यस को टिक पछि भने चारकुने पोखरी रहेको छ । यस बाहेक मन्दिर वरपर सरस्वती र दुर्गाका मन्दिरहरु र अखण्ड ध्वनीको यज्ञशाला पनि रहेको छ ।


मन्दिर संग सम्बन्धी धार्मिक तथा सांस्कृतिक क्रियाकलाप

यस मन्दिरमा विशेष गरी माघीमा ठूलो मेला लाग्ने गर्दछ । विशेष गरी पूसको मसान्त देखि माघको महिनाको ६ गते सम्म लाग्ने यस मेलामा करिब ५० भन्दा बढि पसल थापि सांस्कृतिक तथा मनोरञ्जनात्मक कार्यक्रमहरुको आयोजना पनि हुन्छ । यस बाहेक यहा बाला चतुर्दश, कृष्णअष्टमी र अन्य वैष्णव चाड का बेला पूजा र मेला लाग्ने गर्दछ । यस बाहेक हरेक दिन यहाँ दर्शनका लागी नेपाल तथा भारत बाट दर्शनार्थी हरु आउने गर्द छन् ।

मन्दिरको संरक्षण तथा योजना

यस मन्दिरको संरक्षण का लागि मन्दिर संचालक समिति तथा गाँउपालिकाले सहकार्य गर्दै मन्दिरको क्षेत्रफल वरपर पखाल तथा तारले बार्ने कार्य भएको छ । वर्दिया राष्ट्रिय निकुञ्ज नजिक रहेकाले यस क्षेत्रलाई मुख्य सम्पदा क्षेत्रका रुपमा विकास गरी धेरै संख्यामा पर्यटक भित्राउन सकिने मन्दिर संचालक समिती को भनाइ रहेको छ ।

३. सदाशिव मन्दिर



Photograph 9: सदाशिव मन्दिर

परिचय

बर्दिया जिल्लामा रहेको यस सदाशिव मन्दिर एक प्राचिन मन्दिर हो । स्थानीय थारु समुदायको बस्तीमा रहेको यस मन्दिरमा एक प्राचिन शिव लिङ्ग सहितको मन्दिर रहेको छ । स्थानीय भाषामा सदा को अर्थ सधै र शिव ले भगवान शिवलाई बुझाउने भएकोले सदाशिव मन्दिरमा रहेको शिवलिङ्ग सदा रहने र रहिआएकोले यस मन्दिरको नामाकरण गरीएको हुन सक्ने स्थानीयको भनाई छ ।

ऐतिहासिकता

मन्दिरका पुजारी बजराम थारुका अनुसार प्राचिन कालमा यस मन्दिर भएको स्थानमा एक योगीबाबा बस्दथे । उनी यस स्थानमा बसेर गाँउलेहरूलाई चोर र डाँकाहरूको आक्रमण हुन लाग्दा डमरु बजाएर सचेत गराउथे । यसरी गाँउलेहरू लाई हरेक प्रकारको खतराबाट जोगाइ सहयोग गरेकाले गाँउलेहरू पनि उनीलाई सम्मान गर्दथे । तर यस कुराको चाल पाएर ति डाँकाले आइ रिसको भोकमा ति योगीका टाउकोमा तरबारले हान्नलाग्दा उत्त तरबारले उनको एका तर्फ हात सम्म चोट लागी धेरै रगत बग्यो । पछि हेर्दा उत्त स्थानमा एक शिवलिङ्ग बिच बाट फुटेको र त्यस बाट रगत बगेको गाँउलेले देखे तथा ति योगी लाई त्यस स्थानमा नदेखे पछि, पकै ति बाबा यस शिवलिङ्गको स्वरुपमा अर्न्तध्यान भएको अनुमान गरे । त्यसैले यस शिवलिङ्ग तथा यस क्षेत्रलाई लगभग १००-२०० वर्षको ऐतिहासिक विशेषसता रहेको मानिन्छ ।

मन्दिर क्षेत्रको भौगोलिक अवस्थिती

बर्दिया जिल्लाको बारबर्दिया गाँउपालिकामा अवस्थित यस मन्दिर स्थानीय बस्ती भन्दा केहि लगभग २ किलामिटर पर रहेको छ । यस धार्मिक क्षेत्रमा पुग्न पूर्व-पश्चिम रजमार्ग बाट बारबर्दिया गाँउपालिका सम्म जोडीएको कच्चि सडक प्रयोग गरी जान सकिन्छ । मन्दिरको प्राङ्गणमा आँप, जामुन, पिपलको रुख तथा अन्य फलफूलवा बोट भएकाले शितल वातावरण पाइन्छ । शदाशिव मन्दिर को छेउमा यहाँ बाँसले बनाएको मुल द्वार, ध्वनीका लागी यज्ञशाला, पुजारीका लागी बस्न घर, शौचालय, प्रतिक्षालय, राम मन्दिर, मनिदरको पूर्व पट्टि तुलसाको मठ र ब्रम्हा र गणेशको प्रतिमा सहितको साना मन्दिरहरु पनि रहेका छन् । यस धार्मिक क्षेत्रको सुरक्षाका लागी धने काठको बार बारेर संरक्षण गरीएको छ ।

मन्दिरको वास्तुकला

प्राचिन समयमा खरको छाना तथा बाँसका पर्खाल लगाएर बनाईएको यस मन्दिरमा हालभने आधुनिक वास्तुकला सामाग्रीले बनाएको मन्दिर भवनहरु देखन सकिन्छ । यसको निर्माणका लागी ईट्ट, बालुवा, सिमेन्ट, गिट्टी र फलामे छडको प्रयोग गरीएको छ । चारपाटे स्वरुपमा यस शदाशिव मन्दिर एक तल्लाको रहेको छ जहाँ वरीपरी प्रदक्षिण पथ रहेको छ । मन्दिरको गर्भगृहमा भने शिवलिङ्ग वरीपरी चारैदिशामा प्रवेशद्वार रहेका छन् । यस शिवलिङ्ग भने करिब ३ फिट अग्लो र हेको छ । मन्दिरको छाना भने अर्धगोलाकार स्वरुपमा रहेको छ जस्को टुप्पोमा ढलोटको गजुर रहेको छ । मन्दिरको दक्षिण पट्टि भने एक तल्लेको राम, लक्ष्मण ,सिता र हनुमानको प्रतिमा रहेको मन्दिर रहेको छ । मन्दिरको सजावटका लागी भने पहेंलो र रातो रंगको प्रयोग गरी आकर्षक स्वरुप दिइएको छ ।

मन्दिर संग सम्बन्धी धार्मिक तथा सांस्कृतिक क्रियाकलाप

यस मन्दिरमा विशेष गरी शिवरात्रीका बेला विशेष पुजार मेला लाग्ने गर्दछ । स्थानीय समुदाय थारु भएकाले यहाँ माघिका बेला पनि पुजा गर्ने गरीन्छ । यस बाहेक मन्दिरका पुजारीका अनुसार प्रत्येक सोमबार र हरितालिका तिजका बेला दर्शनार्थीको घुईचो लाग्ने गर्दछ ।

मन्दिर सम्बन्धी योजना तथा संरक्षण

यस मन्दिरको संरक्षणका लागी शदाशिव मन्दिर संचालक समितको गठन भई संरक्षण तथा विकासका विभिन्न कार्यहरु भइरहेका छन् । यस कार्यका विस्तृत विवरण मन्दिरको योजना तथा विधानमा हेर्न सकिन्छ ।

४. कोटही भगवती मन्दिर



Photograph 10: कोटही देवि मन्दिर

परिचय

बर्दिया जिल्लाको गुलरीया नगरपालिका वडा नं ४मा रहेको यस मन्दिरमा भगवतीको पूजा गरीन्छ । कोट सव्द ले किल्ल वा संरक्षण गरीएको क्षेत्र बुझाउछ भने भगवतीले देवि । यस अर्थलाई मध्य नजर गर्ने हो भने यस मन्दिर ऐतिहासिक समयमा कोटको सुरक्षाका लागि बनाइएको भगवतीको मन्दिरका रुपमा लिन सकिन्छ । यहाँ भगवती लगाएत अन्य पाञ्चायन देवताको पनि मन्दिर देख्न सकिन्छ ।

ऐतिहासिकता

मन्दिरका हालका पुजारी फर्सुराम ज्ञवालीका अनुसार यस मन्दिर नेपालको सिमामा गाँसिए पछि जंगबहादुर राणाका समयमा हतियार संचय गर्न र लडाइका लागि चाइने अन्य सामाग्री का लागि प्रयोग गरीन्थ्यो । यस भनाई लाई समर्थन गर्ने प्रमाण नभेटिए पनि मन्दिरमा राणा परिवार तथा राज परिवारले बेला बखत पूजा गर्न आउने कुरा उने बताए । यस बाहेक यस कोटही भगवती मन्दिर व्यवस्थापन समितिका उपाध्यक्ष हरि प्रसाद न्यौपानेका अनुसार पहिले यहाँ स्वयम् उत्पत्ति भएक देवि प्रतिमा को पुजा गरीन्थ्यो जुन प्राचिनकाल देखि यस समयमा रहेको थियो । यस भनाईलाई हेर्दा मन्दिरको ऐतिहासिक महत्व कर्मिमा पनि १०० वर्ष पुरानो भन्ने अड्कल गर्न सकिन्छ ।

मन्दिरको भौगोलिक अवस्थीती

बर्दिया जिल्लाको गुलरीया बस्ती संगै रहेको यस मन्दिर पूर्व पश्चिम राजमार्ग तथा जिल्ला समन्वय कार्यलय संगैको पिच सडक बाट सजिलै पुग्न सकिन्छ । ४ कट्टा २ विघा समथर जमिनमा भएकोले यस मन्दिर वरपरको स्थानीय बस्ती,

खेत तथा हरीया बगैँचाको दृश्य पनि देख्न सकिन्छ । मन्दिर संगै ऐतिहासिक समय देखि रहेको भनिएको पोखरी पनि रहेको छ । मन्दिरको प्रवेश द्वार संगै जोडीएको क्षेत्रलाई भने बगैँचाका रूपमा विकास गर्न खोजिएको छ ।

मन्दिरको वास्तुकला

ऐतिहासिक समयमा यस स्थानमा एउटा जग र मोलौके स्पमा देविलाई पूजा गरीएको थियो । पछि सपनामा एक स्थानीयलाई देविको प्रतिमा यतै रहेको र खन्नेर निकालि स्थापना गर्न अराएको कुरा उनले अरु गाँउले लाई सुनाए । खनेर हेर्ने क्रममा उनले देविको जिब्रो निकालेको प्रतिमा आफुले देखेको बताए तर त्यस राता धेरै आधी र वर्षा बेसरी परेकाले खन्ने कार्यलाई अधि बढाउन नसके पछि त्यस प्रतिमालाई ननिकालि मन्दिर स्थापना गरी देविको नयाँ प्रतिमा राख्ने निर्णय भएपछि वि.स २०४१ र वि.स २०४४ सालमा पुन निर्माणको कार्य गरीयो । अहिले देख्न सकिने मन्दिरको वास्तुकला भने यसै भखरै पुन निर्माणकार्य पछिको हो । मन्दिर तल्लेशैलिमा निर्माण भएको देखिए पनि अरु भन्दा निकै फरक देखिन्छ । मन्दिरको दस्रो तल्ला समान रूपले थपिएको भएता पनि तेस्रो तल्ला भने निकै साँघुरो गरी बनाएर सुनको जलप लगाएको पित्तलको गजुर राखिएको छ । मन्दिर वरपरी घेरामा गोलाकार ठुला पिल्लर राखिएको छ भने यसको भित्र पट्टि प्रदक्षिण पथको निर्माण गरीएको छ । मन्दिरको गर्भगृहमा भने १८ बाहु भएकी, सिंह बाहान र महिसासुरको वध गरीरहेकि देविको प्रतिमा छ । मन्दिरको पश्चिम पट्टि मूल द्वार छ भने यसको ठिक अगाडी भजन किर्तनका लागि मण्डप बनाइएको छ । यसका साथै मन्दिरको वरीपरी गणेश, पशुपति, सरस्वती, सुर्य, राम, लक्ष्मण, राधा कृष्ण को प्रतिमा सहितको साना मन्दिरहरु रहेका छन् । यसका साथै यहा हवनकुण्ड, पुजारी निवास, निर्माणधिन धर्मशाला पनि रहेका छन् । मन्दिरलाई रातो तथा सेतो रंगको प्रयोग गरी निकै आकर्षक तरीकाले सजाइएको छ ।

मन्दिर संग सम्बन्धीत धार्मिक तथा सांस्कृतिक क्रियाकलाप

भगवतीको मन्दिर भएको ले यस स्थानमा नेपालीहरुको महान चाड वडा दशैँका बेला नौ दिन सम्म विशेष पूजा गरीन्छ । उक्त अवसरमा यहाँ मेला तथा सांस्कृतिक कार्यक्रमकमे आयोजना गरिन्छ, जस्मा सहभागी हुन नेपाल तथा भारतकाट दर्शनार्थिहरु आउने गर्द छन् । यस बाहेक यहाँ हरितालिका तिज, चैते दशैँ, शिवरात्री, जनैपूर्णिमा र हरेक दिन भक्तजन दर्शनका लागि आउने गर्दछन् । यस मन्दिरमा आइ पूजा गर्नाले चिताएको मनेकांक्षा पुराहुने जन विश्वास रहि आएको छ ।

मन्दिर संरक्षण तथा योजना

मन्दिर संरक्षणमा गुलरीया गाँय पालिका, मन्दिर व्यपस्थापन समिती तथा स्थानीयले निकै ध्यान दिएको यस मन्दिरको हाको संरचनाले देख्न सकिन्छ । मन्दिर निकै संरक्षित अवस्थामा भएकाले निकै सफा र सुरक्षित अवस्थामा देखिन्छ । यस बाहेक यस मन्दिर क्षेत्रलाई गुलरीयाको मुख्य पर्यटकीय गन्तव्यका रूपमा विकास गर्न विभिन्न योजनाह बनिआएको कुरा पनि जिल्लाका अधिकृतबाट जानकारी भयो ।

५. बङ्गलामुखि मन्दिर



Photograph 11: बङ्गलामुखि मन्दिर परिसर

परिचय

बर्दिया जिल्लाको अर्को महत्वपूर्ण धार्मिक स्थलका रूपमा रहेको बङ्गलामुखि देवि मन्दिर यहाँका स्थानीयको आस्थाको केन्द्रका रूपमा रहेको छ । प्राचिन हिन्दु ग्रन्थका अनुसार देवि बङ्गलामुखि तन्त्र तथा दशमहाविध्या संग सम्बन्धीत भएकाले यस क्षेत्रमा पनि मध्यकालमा तन्त्रीक पूजा हुने गरेको अनुमान गर्न सकिन्छ । देवि बङ्गलामुखिलाई विशेष गरी अलौकिक ज्ञान तथा शक्ति प्रदान गर्ने देविका रूपमा नेपाल तथा भारतका शाक्त र हिन्दु समुदायमा पूजा गरीन्छ ।

ऐतिहासिकता

यस मन्दिरका पुजारी डील्लि प्रसाद उपाध्यायका अनुसार मन्दिर प्राचिन समय देखि अस्तित्वमा रहेको थियो । मन्दिर स्थापना भएको मिति ठ्याक्क थाहा नभए पनि उनका अनुसार यस मन्दिर कम्तीमा पनि १०० वर्ष अगाडी निर्माण भएको हो । यस मन्दिरको अगाडी रहेको शिला स्तम्भ र मेटिएका अक्षरहरुले पनि यस मन्दिर पूर्व लिच्छवी कालको हुनुपर्ने संकेत दिन्छ । वि.स १९९४ र वि.स २०४५ सालमा भएको पून निर्माणकार्यको शिलालेख र बडा महारानी सत्त राज्य देवि शाहाको ६०औँ जन्मेत्सवमा गरीएको पुन निर्माणको शिलालेखले यस मन्दिर को तत्कालीन राज परिवार तथा राणा परिवार संगको सम्बन्धलाई पनि जनाउछ ।

मन्दिरको भौगोलिक अवस्थिति

बर्दिया जिल्लाको गुलरीया नगरपालीका वडा नं २मा आवस्थित यस मन्दिर पूर्व पश्चिम राजमार्ग तथा गुलरीया सडकबाटसजिलै पुग्न सकिन्छ । स्थानीय बस्तीको माझमा रहेको ले यस मन्दिरमा दर्शनाथीको उपस्थिती दैनिक देख्न

सकिन्छ। करिव क्षेत्रफलमा फैलिएको यस मन्दिरको संरक्षण ईट्टाको पर्खाल लगाइ गरीएको छ। मन्दिर वरपर खानेपानी, विजुलि, शौचालय, प्रतिक्षालय तथा पुजारी घर पनि देख्न सकिन्छ। मन्दिर वरपर विभिन्न फलफूलको बगैँचा रहेको ले वातावरण निकै सफा र रमणीय छ।

मन्दिरको वास्तुकला

यस बङ्गलामुखि भगवती मन्दिर काठमाडौँ उपत्यकामा देख्न सकिने नेपाली तल्लेशैलिमा निर्माण गरीएको छ। तिन तल्लाको यस मन्दिरको तल्ला घट्टो किसिमले निर्माण गरीएको छ जस्को शिरमा सुनको जलप लगाइएको गजुर राखिएको छ। मन्दिरको पहिलो तल्ला चारपाटे आकारमा निर्माण गरीएको छ जस्को वरपर प्रदक्षिण पथ बनाईएको छ। उत्तपथको बाहिरी भागमा गोलाकार ठूला ठूला पिल्लरहरु रहेका छन्। मन्दिरको गर्भगृहमा भने स्वर्ण जलपलगाएको, रातो कपडाले शिर भन्दा तलको भाग छोपिएको बङ्गलामुखि देविको प्रतिमा रहेको छ। मन्दिरको मूल ढोका भने पश्चिम पट्टि फर्काइएको छ। जस्को दायाँ बाँया ढलोटाका ठूला घण्टहरु राखिएका छन्। मन्दिर वरपर विष्णु, पशुपतिनाथ शिवलिङ्ग, सूर्य, गणेश, बटुक भैरव, राम जानकी, सरस्वती मन्दिर, पिताम्बरेश्वर भगवानका प्रतिमा सहितको मन्दिर रहेका छन्। मन्दिर प्राङ्गणको विच भागमा यज्ञकुण्ड पनि रहेको छ। मन्दिरलाई कलात्मकरूपमा सजाउनुका साथै कलेजी तथा सेतो रंगले सजाईको छ।

मन्दिर सम्बन्धी धार्मिक तथा सांस्कृतिक क्रियाकलाप

यस मन्दिरमा विशेष गरी बिहिवारका दिन देविको पूजा गरीन्छ। यसबाहेक यहाँ वडा दशैं, कृष्ण अष्ठमी, रामनवमी, ऋषि पञ्चमी, शरितालिका तिज तथा शिवरात्रीका दिन विशेष पूजा सहित मेला लाग्ने गर्दछ। जस्मा सहभागी हुन बर्दिया जिल्ला लगायत नेपाल तथा भारतबाट दर्शनार्थीको घुँयचो लाग्ने गर्दछ।

मन्दिर संरक्षण तथा योजना

यस मन्दिरको संरक्षणकार्य ऐतिहासिक समय देखि निकै व्यवस्थित तरीकाले भएको कुरा यहाँ रहेका पुन निर्माण शिलालेखहरु बट प्राप्त हुन्छ। त्यसबाहेक मन्दिरको व्यवस्थापनका लागि यहाँ बङ्गलामुखि मन्दिर व्यवस्थापन समितीले संरक्षण कार्य गर्दै आइरहेको छ। यस बाहेक मन्दिर क्षेत्रको विकासका लागि गुलरीया नगरपालिका र स्थानीय समुदायको पनि उत्तिकै सहभागीता देख्न सकिन्छ।

दाङ्ग जिल्लाका पुरातात्विक, ऐतिहासिक तथा धार्मिक सम्पदाहरू

१. श्री गोरक्षा पात्र देवता सिद्धरत्ननाथ मठ



Photograph 12 : गोरक्षा पात्र देवता मुल मठ

परिचय

गोरक्षा सिद्ध रत्ननाथ मठ घोराही नगरपालिका वडा नं ४ चौघेरामा अवस्थित छ। यो मठ घोराही- लमाही राजमार्गबाट डेढ किलोमिटर पूर्व तर्फ जाँदै पुग्नसकिन्छ। यो स्थान नाथा पूजापद्धति ९अगति०को पुरानो प्रज्ञा प्रतिष्ठान ९बअबमभक्त० हो। यो मठको विशेष मुख्यतया इतिहास हुनका साथै योग, कला र आध्यात्मिक सोचको केन्द्र पनि हो। यो मठले समस्त हिन्दुमात्रको धार्मिक भावलाई आध्यात्मिक टेवा प्रदान गरिराखेको छ। मानव मात्रमा प्रेम र स्नेहको सिंचन गरी भौतिक जीवनबाट मुक्ति प्राप्त गर्न लोकलाई योग शिक्षा प्रदान गर्दै सिद्ध रत्ननाथले पेशावर, काबुल, कन्धार देखि उत्तराखण्ड नेपालसम्म करुणा कृपादृष्टि पुराउनु भएको इतिहास छ।

ऐतिहासिकता

सिद्ध रत्ननाथका प्राचीनताका बारेमा किटेर भन्न नसकिए पनि केही तथ्यहरूले सिद्धको अवतरण आज भन्दा करिब १२०० वर्षअघि भएको तर्फ इंगित गर्दछन्। वि.सं. ८०९ मा शिव गोरक्षका शिष्य श्री रत्ननाथले सिद्धि प्राप्त गरेर सात सय वर्षसम्म योग प्रचारप्रसार गर्दै यस भूमण्डलको भ्रमण गरेको प्राचिन ग्रन्थहरूमा उल्लेख छ। सिद्धबाट प्रभावित भई फलावाडका राजाले थानागाउँ (तुल्सीपुर) छिल्लीस्थान र थरकोटमा पीठ स्थापना गरेको र सिद्धको सेवाका लागि पचुर्खामा

तीर चढाउने प्रथा चलाएको पनि इतिहासमा प्रसंगहरू पाइन्छ । यसका साँक्षी ती स्थानहरूमा रहेका मठ, मन्दिर र पीठहरूमा अद्यापी रहेको छ ।

मठको भौगोलिक अवस्थिति

वि.सं. २०७६ अक्षय तूतीयामा पुनः आरम्भ भएको श्री गोरखनाथ वैदिक गुरुकुलमा अहिले दैनिक अखण्ड रूपमा बटुक तथा कन्याहरूबाट रुद्राभिषेक भइरहेको छ । त्यसको साथमा बटुक, कन्या तथा अन्य संस्कृत भाषा पढ्न चाहनेहरूले पनि अध्ययन गर्न सकिन्छ ।

मठको वास्तुकला

यस मठको प्रवेशद्वारको देब्रे पट्टि योग भवन संगै एउटा राणा कालिन सत्तल पनि छ । यस बाहेक जिर्ण अवस्थामा रहेको गोरक्षापात्र देवता रत्ननाथको मन्दिर पुन निर्माण कार्य भइ रहेकोले पहिलेको वास्तुकला देख्न सकिन्छ । यस मठ परिसरमा भैरव मन्दिर, पर्वस्थल, कालसेन भैरव मन्दिर, गोरखनाथ नवनाथ मन्दिर, ऐतिहासिक रत्नेश्वर मन्दिर, कोटिहवन यज्ञशाला, सिद्ध वैजनाथ जिवित समाधि, गोरक्षापुस्तकालय, प्रभात चित्रकला, ऐतिहासिक गलैचाको वृक्ष र ऐतिहासिक कुवा रहेका छन् ।

मठ सम्बन्धी धार्मिक तथा सांस्कृतिक क्रियाकलाप

यस मठमा नाथयोगको तांत्रिक विधिद्वारा पूजा अर्चना गरिन्छ । २४ घण्टामा लगभग १२ घण्टासम्म पूजा अर्चना गरिने यो मठ नाथयोग विद्या केन्द्र हो । यस मठको सम्बन्ध भरत स्थित देवीपाटन मन्दिर संग पनि रहेको छ । हरेक वर्ष यस मठबाट गोरक्षापात्रदेवता सिद्धरत्ननाथजीको सवारी चैत्र पञ्चमीका दिन देवीपाटन मन्दिर पुगि चैते दशमीसम्म पूजन गरी फिर्ती सवारी हुने चलन छ । यो यात्रालाई देवीपाटन धार्मिक यात्रा पनि भनिन्छ र यो यात्रा २३ दिनको हुन्छ ।

- **पीरफेरे मेला** हरेक वर्ष विजया एकादशीका दिन अर्थात शिवरात्रीभन्दा दुई दिन अगाडि योगीहरूको सर्वसहमतिबाट आबाल ब्रह्मचारी, अविवाहित योगीलाई पीर मठाधीशका रूपमा एक वर्षका लागि चयन गरिन्छ । यो अवसरमा मन्दिर परिसरमा भव्य मेला लाग्दछ र यहाँको सबैभन्दा ठूलो पर्व मानिन्छ ।
- **पात्रदेवताको महा स्नानपूजा** पात्रदेवताको महा स्नानपूजा यस मठको शिवशक्तियुक्त परम्परा हो । हरिबोधनी एकादशीका दिनमा रात्रिकालको समय पात्रदेवता भगवानलाई विभिन्न अमृतमय तिर्थको जल, अक्षता, बेलको चन्दनको शिवलिङ्ग, बत्ती, बेलपत्र, श्रीखण्डको अत्तर, जस्ता पवित्र सामाग्रीले गरिने महा पूजालाई नै महास्नान पूजा भनिन्छ । यो पूजाका दिन सर्वसाधारणका लागि खुला दर्शन र बाहिरी पूजा गर्ने अवसर पाइन्छ ।
- **कालीरोटि महाभण्डारा पर्व** कालीरोटि महाभण्डारा पर्व यहाँको दोश्रो ठूलो पर्व हो । पुत्रदा एकादशीका दिनदेखि शुरु भएर चार रातसम्म अखण्ड रूपमा ५ मरी भन्दा बढी पिठो त्यसैका साथमा त्यहि अनुपातमा घ्यु,

भेली, सोफ, मरिचको मिश्रण गरेर बनाईएको एक विशेष प्रसादलाई कालिरोटी भनिन्छ । विभिन्न स्थानबाट भक्तजनहरु कालिरोटि प्रसाद लिन आउँछन् ।

मठ संरक्षण तथा योजना

हाल यस मठमा सरकार र **DOA** को मद्दतबाट पुनर्निर्माणको कार्य चलिरहेको छ ।

२. पाण्डवेश्वर महादेव धाम



Photograph 13 : पाण्डवेश्वर मन्दिर नजिकको त्रिशुल (द्वितीय श्रोत)

परिचय

पौराणीक महत्व बोकेको यस धार्मिक क्षेत्र ६९ फिट अग्लो त्रिशुल स्थापना भए संगै हाल निकै चर्चामा रहेको दाङ जिल्लाकै मुख्य पर्यटकीय स्थलका स्पमा प्रसिद्ध छ ।

भौगोलिक अवस्थिति

दाङ जिल्लाको घोराही उपमहानगरपालिका वडा नं ५, धारपानीमा अवस्थित यस धार्मिक तथा पौराणीक क्षेत्र घोराइ बजार दखि दक्षिण तर्फ ९ किलो मिटर पक्की सडको यात्रा गरी सजिलै पुग्न सकिन्छ । बवई नदिको

किनार तथा चुरे पर्वतको काखमा पाण्डवेश्वर मन्दिर नजिक रहेको ६१ फिट अग्लो अवस्थीत यस मन्दिर क्षेत्र बाट पहाड त्रिशुल तथा नदिका मनोरम दृश्य अवलोक गर्न पनि सकिन्छ ।

ऐतिहासिकता

पौराणिक कालमा महाभारतको युद्ध पछि द्रोपती सहित पाँचपाण्डवहरू उत्तरा पन्थिको यात्रामा गएको र त्यस क्रममा यस स्थानमा आई शिवको आराधना गरेका थिए भन्ने किंवदन्ती सुन्न पाइन्छ । पाण्डवहरू द्वारा आराधना गरीएका शिव भएकाले यस क्षेत्रको नाम पाण्डवेश्वर रहन गएको भन्ने भनाइ छ । आज भन्दा करिब १५० वर्ष अघि स्थानीय थारु समुदायका एक व्यक्तिले साजको रुख काट्नलाग्दा नसकी भोलि पल्ट आएर हेर्दा उक्त रुखमा लागेको बञ्चराको डोभ आफैँ मेटिदै गए पछि यसो हुनु पछाडीको रहस्य खोतल्ने क्रममा पात पतिङ्गर पन्छाएर हेर्दा शिवलिङ्ग, पादुका र छेउमै जलकुण्ड भेटिए पछि यस क्षेत्रमा केहि अलौकिक शक्ति रहेको कुरा गाँउलेहरूले अनुमान गरे ।

मन्दिरको वास्तुकला

यस धार्मिक क्षेत्रको महिमा र प्रचारप्रसार बढ्दै गए पछि प्राकृतिक स्पमा प्राप्त भएको शिवलिङ्गलाई मध्यनजर गरी तल्लेशैलिको तिन तल्ले मन्दिर निर्माण गरीएको छ । मन्दिर परिसरमा गणेश मन्दिर, लक्ष्मी मन्दिर, नारायण मन्दिर, भगवती मन्दिर, हवन कुण्ड, जलकुण्ड, र पाकशाला निर्माण गरीएको छ । यसै गरी हालका दिनमा यस स्थानमा १००८ जोडी वरपिपल रोपण, १०८ शिवलिङ्ग, दुङ्गेधारा निर्माण गरीएको छ । यसका साथै यहाँ कलात्मक प्रवेश द्वार, बगैँचा, विश्वकै सर्वाधिक अग्लो ६१ फिटको त्रिशुल पनि निर्माण गरीएको छ ।

मन्दिर सम्बन्धी सांस्कृतिक क्रियाकलाप

यस क्षेत्रमा शिवरात्रीका दिन विशेष पूजा र मेला लाग्ने गर्दछ । यसका साथै अक्षय तृतिया, बाला चतुर्दशी, ऋषितर्पणी र अन्य पर्वहरूमा विशेष पूजा अनुष्ठान सम्पन्न गरीन्छ । यस बाहेक प्रत्येक दिन वैदिक मन्त्रले हवन र रुद्राभिषेख पनि गरिन्छ ।

मन्दिर व्यवस्थापन र संरक्षण

यस मन्दिर तथा वरपरका जैविक विविधताको संरक्षण तथा संवर्दनका लागि नेपाल सरकार, सरकारी निकाय, भक्तजन, दाता, मन्दिर क्षेत्र व्यवस्थापन समितिको विशेष योगदान पाइन्छ ।

३. अम्बिकेश्वरी मन्दिर क्षेत्र



Photograph 14 : अम्बिकेश्वरी मन्दिर (द्वितीय श्रोत)

परिचय

अम्बापुरको नामले पनि प्रसिद्ध यस अम्बिकेश्वरी मन्दिर दाङ जिल्लाको आस्थाको केन्द्रको रूपमा पनि चिनिन्छ। नेपालका विभिन्न शक्तिपीठ मध्य एक यस देविको मन्दिरमा प्राय सधै भक्तजनको घुँइचो लाग्ने गर्दछ। स्थानीय भाषामा माईको थानका रूपमा पनि चिनिने यस मन्दिर देविको कृपाले मार्गोको मनोकांक्षा पूर्ण हुन्छ भन्ने विश्वास रहेको छ।

भौगोलिक अवस्थीती

घोराही उपमहानगरपालीका वडा नं १८ अम्बापुर मा अवस्थीत यस धार्मिक स्थल पुग्न घोराही बजार देखि उत्तर पूर्व १.५ किलोमिटर यात्रा गर्नु पर्दछ। निजी सवारी साधन तथा अटो रिक्साबाट पुग्न सकिने यस मन्दिर घोडदौरा पहाडको फेदीमा अवस्थीत छ जस्को पश्चिम पट्टि कटुवा खोला र पूर्वमा अम्बापुर गाँउ हुँदै सिस्नेखौला रहेको छ।

ऐतिहासिकता

यस मन्दिरको उत्पत्तिको विषयमा विभिन्न प्रकारको किम्बदन्तीहरु पाइन्छ जस मध्य श्रीस्वस्थानी व्रत कथामा उल्लेख गरीएको भनाई प्रसिद्ध छ। यसै भनाई अन्तर्गत सतिदेविको दाहिने कान पतन भएको स्थानमा अम्बिका भगवती उत्पत्ति भएको हुँदा “अम्बापौर” रहन गएको हो। यस स्थानमा भगवती उत्पत्ति भएको मुख्य स्थानमा कर्णाकार सागर रहेको छ। त्यसबाहेक मन्दिर स्थापना भएको बारे कुनै स्पष्ट मिति नपाईएता पनि मन्दिरमा रहेका घण्टामा चौतारिया रणभीम शाहले वि.स १८६२मा पश्चिम क्षेत्र बाहिनी द्वारा चढाएको उल्लेख भएको हुँदा यसलाई मन्दिर स्थापना भएको प्रमाणित मिति मान्न सकिन्छ। त्यसै गरी वि.स १९२२ बैशाख १ गते रोज ४ लेखिएको श्री ५ लोकेन्द्रको व्रतबन्ध र

विवाहको उपलक्षमा धीर शमशेरे चढाएको सिंहका दुई वटा पिलको मूर्ति बाट पनि यस मन्दिर क्षेत्रको महत्व तथा ऐतिहासिकता को अनुमान गर्न सकिन्छ ।

मन्दिर वास्तुकला

यस धार्मिक क्षेत्रमा अम्बिका भगवतीको मन्दिरलाई मुख्य मन्दिरका रूपमा पूजिन्छ । यसका साथै मन्दिर परिसरमा रामजानकी, राधाकृष्ण, सरस्वती, गणेश, शिव जस्ता मन्दिरहरू रहेका छन् । गत वर्ष वि.स २०७६ माघ महिनाको १८ गतेका दिन पुन निर्माण सम्पन्न मन्दिरको उद्घाटन गरीएको थियो । हाल यस मन्दिर तल्ले शैलिमा निर्माण भएको छ जसमा दुई छाना छन् । मन्दिर को सबैभन्दा तल्लो भाग जमिन भन्दा तिन खुट्कीला माथी उठाइएको छ । गर्भगृह वरपर प्रदक्षिण पथ छ भने पहिलो तल्ला चारपाटाको फराकिलो, वरपर चार दिशामा तिनवटा काठका भ्याल भएको छ भने सबै भन्दा माथिल्लो तल्ला अलिक साँघुरो हुँदै छानामा ढलौटको गजुर रहेको छ ।

मन्दिर सम्बन्धी सांस्कृतिक क्रियाकलाप

यस मन्दिर क्षेत्रमा साँझ विहान दैनिक पूजा हुने गर्दछ । विशेष गरी वडा दसैं नवरात्र र चैत्र दसैंको नवरात्र मा भक्तजनको घुँयचो लाग्ने गर्दछ । यसै गरी मंगलबार र शनिवारका दिन पनि यहाँ उल्लेख्य रूपमा दर्शनार्थीको उपस्थिति देख्न सकिन्छ । यस मन्दिर परीसरमा विवाह, ब्रतबन्ध तथा सप्ताह जस्ता सांस्कृतिक क्रियाकलापको पनि आयोजना गरीन्छ ।

मन्दिर व्यवस्थापन तथा संरक्षण

यस मन्दिरको संरक्षण तथा व्यवस्थापनमा स्थानीय, गाँउ पालिका तथा मन्दिर संग जोडीएका बुढाथोकी परिवारको प्रमुख भूमिका रहेको छ ।

४. छिल्लीकोट



Photograph 15: छिल्लीकोटमा रहेको ऐतिहासिक समरचना

परिचय

छिल्लीकोट दरबार दाङ जिल्लाको तुल्सीपुर उपमहानगरपालिका वडा नं. १९ मा अवस्थित छ। बाइसे- चौबिसे राज्यकालमा छिल्लीकोट अस्तित्व आई एक शक्तिशालि राज्यका रूपमा परिचित थियो। यो दरवारको कुल क्षेत्रफल करिब ८ विगाहाको परिसर रहेको छ।

ऐतिहासिकता

छिल्लि राज्यको स्थापना समय वि.स. १५५० भएको र संस्थापक मेघराज बहादुर शाह थिए भनिएको छ। त्यसपछि राज्य स्थापना मिति वि.स. १७३० उल्लेख छ। त्यही मितिदेखि राज्यका प्रमाणहरू प्राप्त भएको विश्वास गरिएको छ। छिल्लीकोटमा चन्द्रवंशी समाल घरानाका शासक थिए। छिल्लिको अधिनको उर्वर दाङभूमि चन्द्रराजा आफ्नो राज्यमा गाभ्न चाहन्थे। यो कुरा थाहा पाएर दाङका राजा दानसिंह दनुवर छिल्ली पुगेर मेघराज शाहलाई सबै बेलिविस्तार गरे। “चल्ल” शब्दबाट अपभ्रंश हुँदै “छल्ल” बन्न गई छिल्ली हुँदै पछि कोटको नाम नै छिल्लीकोट रहन गएको हो। निरन्तर रूपमा राजा रजौटाहरूको अधीनमा रहँदै कहिले फुट्ने र कहिले जुट्ने गर्दै लामो इतिहास बोकेको छिल्लीकोटको महत्व रहेको छ।

दरवारको भौगोलिक अवस्थिति

छिल्लिकोट दरवार घोराही-तुल्सीपुर सडक खण्डको दुधरासबाट १६ किलोमिटर दूरीमा पर्दछ। भौगोलिक हिसाबले उपत्यकाको समथर भूभाग र मौसमका हिसाबले तातो गर्मी छलेर सित्तल र उच्च दृश्य प्रदान गर्दछ। अग्लो भागमा रहेकाले दाड उपत्यकासँगै हिमाल र मधेशको भाग देख्न सकिन्छ। समुद्र सतहदेखि १४१८ मीटर उचाईको टाकुरामा अवस्थित छिल्लीकोटको करिब १.५ किलोमिटर दूरीमा पूर्वमा मालिका र पश्चिममा कालिका मन्दिर उपस्थित छन् र कालिका मन्दिर नजिक दरवार रहेको प्रमाणहरू भेटिन्छन्।

दरवारको वास्तुकला

छिल्लिकोटमा दरवारका भग्नावशेषका ईटा र भिङ्गटीको टुक्राहरू रहेका छन्। प्राचीन दरवारको भग्नावशेष भन्दा पनि कालिकादेवी मन्दिरको पुनर्निर्माण र अन्य संरचनाहरू निर्माण भइरहेको छ। दरवार भग्नावशेष भए पनि कालिकादेवी मन्दिरको पुरानो गारोको भाग देखिन्छ। कालिकादेवी मन्दिरमा सिंहवाहिनी देवी मूर्ति, गणेश मूर्ति रहेका छन्। दरवारको वरिपरि ढुङ्गाको पर्खाल लगाईएको छ।

दरवार सम्बन्धी धार्मिक तथा सांस्कृतिक क्रियाकलाप

राज्य सञ्चालनका समयमा निर्माण भएको कालिकादेवीको मन्दिरमा रहेको मूर्ति अन्य स्थानका देवीको मूर्तिभन्दा फरक आकृतिमा रहेको छ। यस मन्दिरमा नित्य पूजाको प्रबन्ध छ। वडा दशै र चैतेदशैमा वली सहित पूजा गर्ने प्रचलन छ। छिल्लिकोटमा मल्लगिरी अर्थात मालागेडीको वन समेत रहेको छ। श्रीस्वस्थानी वन कथामा उल्लेख गरे अनुसार सतीदेवीको बायाँ कुम पतन भएको स्थान मल्लगिरि भएको छिल्लिकोटको धार्मिक महत्व समेत रहेको छ। हरेक वर्ष मंसिर महिनामा पूजा गर्ने चलन छ।

दरवार संरक्षण तथा योजना

संस्कृति र पर्यटन मन्त्रालयबाट २०६३ सालमा छिल्लिकोटलाई पर्यटकीय क्षेत्रका रूपमा विकास गर्न गुरुयोजना निर्माण गरिएको छ। पर्यटन कार्यालय भैरहवाको १० लाख र संस्कृति, पर्यटन मन्त्रालयको १ लाख गरी ११ लाख रकममा आर्थिक वर्ष २०७४/७५ मा यात्री निवास निर्माण गरिएको छ। महेन्द्र संस्कृत विश्वविद्यालय अन्तर्गतको जनता विद्यापिठ र जनता सांस्कृतिक माध्यमिक विद्यालयबाट मन्दिरहरूमा पूजाआजा र संरक्षणका लागि समयसमयमा चन्दा संकलन गरी सहयोग गर्ने गरेको बताइएको छ। उद्योग, वन, पर्यटन तथा वातावरण मन्त्रालयको सहयोगमा कालिका र मालिका मन्दिरसम्म पुग्ने २०० मिटर भागमा रेलिङ्गसहितका सिंढीहरू निर्माण गरिएको छ। भ्यूटावर निर्माणको कार्य साथै खानेपानी पुऱ्याउन लिफ्ट खानेपानी योजना निर्माणको क्रममा रहेको छ।

५. थारु राजा दङ्गी शरणको दरबार अवशेष



Photograph 16 : थारु राजा दङ्गीशरण को दरबार रहेको क्षेत्रमा निमाणा भइरहेको भ्यू-टावर

परिचय

दाङ जिल्लाको तुल्सीपुर उपमहानगरपालिका वडा नं. ११, सुकौरामा थारुराजा दङ्गीशरणको दरबार अवस्थित छ। बाइसे चौबीसे राज्य हुँदा दाङको सुकौरामा दङ्गीशरण नामका चौधरी राजाले राज्य गरेका थिए। पुरानो इतिहासका अनुसार दाङ जिल्लाको नाम, राजा दङ्गीशरण थारु पछि राखिएको विश्वास गरिन्छ। यो दरबारको कुल क्षेत्रफल करिब साढे २ विगाहा जमिन रहेको छ।

ऐतिहासिकता

दाङ जिल्लालाई थारु समुदायको उत्पतिस्थानको रूपमा मानिन्छ। दाङका आवाद दडौरा थारु जाति स्थायी रूपले एक ठाउँमा नबसी दाङदेखि बाँके, बर्दिया, कैलाली र कञ्चनपुरसम्म ओहोरदोहर गरिरहन्थे। केही कालपछि तिनै दडौरा थारु जातिले आधाआधी जङ्गल फँडानी गरेर खेतिपाति र पशुपालन तर्फ लाग्नथाले। एकराज्य स्थापना गरी सभ्यताको विकास गर्न दडौरा थारु जातिहरुले महत्वपूर्ण भूमिका खेलेका थिए। सिंजामा खस शासन कायम रहँदासम्म दाङ देउखुरीका थारु सिंजा राज्य भित्र पर्दथे। भैसकुर्माका राउ सुकौरामा उनीहरु कै सामन्त भएर बसेका थिए। खस साम्राज्य ढलेपछि दाङका सामन्त दाङ राज्यको स्वतन्त्र राजा भए। ती दाङी राजाको प्राचीन किल्ला सुकौरागढमा थियो। थारुहरुको आवादी बढ्दै गएको बेलामा सुकौराका दनुवार थारु सामन्तले भैसकुर्माका राउ कमजोर भएको मौका छोपी आफूलाई

दाङको राजा घोषित गरेका थिए । भैस कुर्माका राउ सुकौराकै अधिनस्थ सामन्त भएर बसे र दङ्गिशरण पहिलो राजा भए ।

दरबारको भौगोलिक अवस्थिति

दङ्गिशरण दरबार पुगन तुल्सीपुर बजारबाट दक्षिणतर्फको वडा कार्यलय भएर हुँदै पुगिने दुई तर्फि पहुँच रहेको छ । दङ्गिशरण गाउँपालिका तर्फबाट पनि दरबार सम्म पुग्न सकिन्छ । यातायातको व्यवस्थाका कारण दङ्गिशरण सम्मको पहुँचलाई सहज बनाएको छ ।

दरबारको वास्तुकला

हाल जंगल र भाडीले घेरिएको केहि उच्च भूभागमा प्राचीन दरबारका केहि भग्नावशेष प्रमाण बाँकी रहेका छन् । दरबारको तलपटिट सुक्लेश्वरी देवीको मन्दिर, भगवती देवीको मन्दिर र रानी तलाउ रहेका छन् । थारु समुदायले यहाँ घोडाका मूर्तिहरु स्थापना गरेर विशेष पूजा गर्ने गरिन्छ । करीब ७ वर्ष अगाडि दरबारभन्दा ५०० मीटर पश्चिमतर्फ वस्तीमा सङ्ग्रहालय निर्माण गर्नाका लागि स्थानीयको खल्यान प्रयोग गरी पर्खाल निर्माण गरिएको छ । यहाँ सम्पदालाई लक्षित गरेर भ्यू टावर निर्माण कार्य शुरु गरिएको तर सम्पन्न भएको छैन ।

दरबार संरक्षण तथा योजना

थारुराजा दङ्गिशरणसँग जोडिएर थारु समुदायले आ समुदायले आफ्नो संस्कृति, परम्परा जोगाउनका लागि सङ्ग्रहालय बनाएर इतिहासलाई जोगाउन खोजेको देखिन्छ । दरबार परिसर वन क्षेत्रका रुपमा परिणत गरिएको छ । दरबार क्षेत्रको उत्खनन् गर्ने कममा तामाका पैसा, थारु समुदायले प्रयोग गर्ने माटाका भाँडाकुडा, पुरानो दरबारका इँटाका टुक्रा र दरबारको जग फेला पारेको बताइएको छ । सुक्लेश्वरी देवीको मन्दिर १५ वर्ष अघि पुनर्निर्माण भएको थियो । थारु समुदायको पहिचान भल्कने संग्रहालय निर्माणका लागि जग्गाको कम्पाउण्ड वाल निर्माण गरिएको छ ।

६. रामजानकी मन्दिर



Photograph 17 : राम जानकी मन्दिर

परिचय

ऐतिहासिक समयमा मिथिलामा रहेको जानकी मन्दिरबाट प्रेरित भएर दाङमा पनि रामजानकी मन्दिरको निर्माण गरीएको भन्ने विश्वास स्थानीयमा छ ।

भौगोलिक अवस्थिति

दाङ जिल्लाको गोठवा गाउँपालिका वडा नं ८, कोइलाबासमा रहेको यस रामजानकी मन्दिर सदरमुकाम घोराहिबाट करिब १०० किलोमिटर दुरीमा रहेको छ । वरीपरी चुरेपहाडको हरियाली दृश्य रहेको यस मन्दिर नेपाल-भारतको सिमानामा रहेको छ । हाल लामहि-गोठवा सडकको पन निर्माण पछि सजिलै संग यात्रा गर्न सकिन्छ ।

ऐतिहासिकता

कनै बेला पश्चिम नेपालको व्यापारको केन्द्रका रुपमा रहेको यस कोइलाबाट सिमा क्षेत्रमा रामजानकी मन्दिरको निर्माण वि.स १८८५ मा भएको हो भन्ने भनाई छ । यस मन्दिरमा चढाईएका सिक्का पनि करिब १०० वर्ष पुराना मिति (सन् १९१६, १९३२) रहेका छन् । यसका आधारमा पनि मन्दिरको ऐतिहासिकता अनुमान गर्न सकिन्छ । पुजारीका अनुसार यस मन्दिरको निर्माण स्थानीय समुदायको दान रकम जम्मा परि गरिएको थियो जस्मा हिन्दु,मुसल्मान, मारवाडी, पहाडी सबैले आर्थिक सहयोग गरेका थिए ।

मन्दिर वास्तुकला

यस रामजानकी मन्दिरमा मुगल तथा हिन्दु दुवै किसिमका वास्तुकला देख्न सकिन्छ । करिब ८-१० कट्टा क्षेत्रफलमा फैलिएको यस मन्दिर हेर्दा भव्य देखिन्छ । यहाँ मन्दिर प्रवेश द्वार, वरिपरी सत्तल, मुख्य मन्दिर अगाडी सांस्कृतिक कार्यक्रमका लागि फराकिलो मार्बल बिछ्याइएको छ । सेतो र रातो रंगले सजाईएको यस मन्दिरको गर्भगृहमा राम, सिता, लक्ष्मण, राधा, कृष्ण को प्रतिमा राखिएको छ । मन्दिर परिसरमा शिखरशैलिबाट निर्माण गरीएको शिव मन्दिर पनि रहेको छ । यसका साथै यहाँ हनुमान मन्दिर र सन्तोषिमाता मन्दिर पनि रहेको जस्को निर्माण भने मुख्य मन्दिर भन्दा पछि गरीएको हो । मन्दिरको वरपर प्राचिन समयका भवन, कुवा तथा पर्खाल पनि देख्न सकिन्छ ।

मन्दिर सम्बन्धी धार्मिक तथा सांस्कृतिक क्रियाकलाप

यस मन्दिरमा रामनवमी, कृष्ण जन्माष्टमी, होलि, दिपावली, वसन्त पञ्चमी, सरद पूर्णिमा लगायत कोजाग्रत पूर्णिमाका दिन विशेष पूजा हुने गर्दछ । उक्त दिन भारत तथा नेपालबाट आएका भक्तजनहरूका लागि दर्शन गरी भण्डारा लगाउने पनि गरीन्छ ।

मन्दिर संरक्षण तथा योजना

पूर्व-पश्चिम राजमार्गको निर्माण पछि व्यापारका लागि लमही, घोराही, तुलसीपूर जस्ता क्षेत्रमा बसाईसराई भएका कारण यस स्थानमा हाल बसोबास गर्ने मानिसको संख्या निकै कम छ । यसकारण मन्दिरमा आई पूजा गर्ने भत्तरजनको पनि उपस्थिती निकै कम छ । मन्दिरको भौतिक संरचना हाल राम्रो अवस्थामा रहेता पनि मन्दिरको अमूर्त सम्पदा जोगाउन भण्डारा लगाउने गर्दछन् । यस मन्दिरको व्यवस्थापन, योजना तथा संरक्षणको जिम्मा रामजानकी मन्दिर व्यवस्थापन समितिले लिएको छ ।

७. बगार बाबा धार्मिक स्थल



Photograph 18 : बगार बाबा धार्मिक स्थल

परिचय

ऐतिहासिक समयमा बाँगड बेलहरी नामले चिनिने यस स्थानलाई हाल बगारबाबा धार्मिक स्थल भनेर चिनिन्छ । वरीपरी घना जंगल तथा कुण्ड रहेकाले यस स्थानमा प्राचिन समय ठूलाठूला महात्माहरूले तपोभूमिका रूपमा तपस्या गर्दथे भन्ने ईतिहासकारहरूको भनाइ पाईन्छ ।

भैगोलिक अवस्थिति

दाङ जिल्लाको लमहि नगरपालिका वडा नं ८, रिहारमा रहेको यस धार्मिक क्षेत्र वरीपरी घना जंगल, चुरे पहाडको हरियालि दृश्य तथा कुण्ड अवलोकन गर्न सकिन्छ । लमहि बजार देखि करिब २१ किलोमिटर पश्चिममा रहेको यस स्थानमा पूर्व-पश्चिम राजमार्गबाट सजिलै पुग्न सकिन्छ ।

ऐतिहासिकता

यस क्षेत्रका बारेमा प्राचिन लोककाव्य “चनैनी” तथा अवधि भाषामा लेखिएको रिहार महात्म्यमा किंवदन्तीहरू पाइन्छन् । उक्त किंवदन्तीमा यस क्षेत्रलाई “बाँगड बेलहरी” भनि द्वापर यूग संग जोडिएको छ । प्राचिन समयमा शिवले सौरीलाई स्नानका लागि बद्रिनारायणको तातोपानी यस तप्तकुण्डमा भारीदिएको भन्ने आख्यान पनि सुन्नमा आएका छन् । पछि बराह, बगारबाबा तथा तप्तकुण्डको व्यवस्थापन गर्न मन्दिरहरू बनाईएका छन् ।

मन्दिर वास्तुकला

करिब २० देखि २५ विगाहा जग्गमा फैलिएको यस धार्मिक क्षेत्र रिहार पूर्व पश्चिम राजमार्ग सडको उत्तर दक्षिण दुवै पट्टि फैलिएको छ । यस क्षेत्रमा बगारबाबा मन्दिर, शिव मन्दिर, कालि मन्दिर, बराह मन्दिर, भौँक्री थान, सूर्यकुण्ड, दूधकुण्ड र पार्क रहेका छन् । बगारबाबा मन्दिर एक तल्लको फराकिलो स्थानीय वास्तुकलामा निर्माण गरीएको छ । वरीपरी पूजा गरीएका शिला र बस्नका लागी कुर्सि राखिएको यस मन्दिरमा पून निर्माण पछि जस्ताको छानो र पर्खाल लगाइएको छ भने प्रदक्षिणपथ पनि रहेको छ । मन्दिर पछाडी शिलाको बसाहाको प्रतिमा पनि रहेको छ । यस बाहेक यहाँ रहेका शिव मन्दिर, कालि मन्दिर, गणेश मन्दिर र अन्य सबै संरचनाहरूको पुन निर्माण भइरहेको छ जस्मा आधुनिक निर्माण सामाग्न प्रयोग गरीएको छ । शिव मन्दिरलाई भने विशेष आकर्षक बनाउन शिखर शेलिमा निर्माण गरी गर्भगृहमा शिवलिङ्ग स्थापना गरीएको छ ।

मन्दिर सम्बन्धी सांस्कृतिक तथा धार्मिक क्रियाकलाप

यस धार्मिक क्षेत्रमा माघे संक्रान्तिको अवसरमा पौष मसान्त देखि माघ १ गते सम्म ठूलो मेला लाग्ने गर्दछ । उक्त अवसरमा नेपाल र भारतको उत्तरप्रदेशबाट ठूलो संख्यामा श्रद्धालुको घुइँचो लाग्ने गर्दछ । यस बाहेक देउखुरी क्षेत्रमा बस्ने यादव समुदायका मानिसहरू जेष्ठमहिनाको प्रथम हप्तामा बगारबाबा, मामी सौरी, भैने परशु र शिवको पूजा गरी आफ्ना पूर्वजहरूको स्मृतिमा सामुहिक भोज खाने प्रचन पनि छ । यस बाहेक यस क्षेत्रमा बराह, शिव तथा कालिको पनि पूजा गरीन्छ । यस क्षेत्रमा आई कुनै निसन्तान व्यक्तिले पूजा गरी सन्तान प्राप्तीको इच्छा राखेमा उसलाई सन्तान प्राप्त हुने जनविश्वास पनि छ ।

मन्दिर क्षेत्र संरक्षण तथा योजना

हाल यस मन्दिरको संरक्षण तथा विकासका लागी मन्दिर परिसरमा रहेका संरचनाहरूको पुन निर्माण गर्ने कार्य भइरहेको छ । यस कार्यमा स्थानीय तथा मन्दिर संरक्षण समितिले मुख्य भूमिका निर्वाह गरेको छ । भविश्यमा यस क्षेत्रलाई सांस्कृतिक पर्यटनको मुख्य गन्तव्यको रूपमा विकास गर्ने योजना पनि रहेको समितिको भनाइ छ ।

कपिलवस्तु जिल्लामा रहेका पुरातात्विक, ऐतिहासिक तथा धार्मिक सम्पदा क्षेत्र

१. सोनवागढी



Photograph 19 : सोनवा गढमा रहेका ढुङ्गाका अवशेष

परिचय

सोनवा गढी पुरातात्विक दृष्टिले विशेष महत्वपूर्ण स्थान हो । ऐतिहासिक समयमा यस क्षेत्रमा गढ धन, सुन गडेको र त्यस सुन खन्न धेरै लुटेरा आउने गरेको कथा स्थानीय बाट सुन्न सकिन्छ ।

ऐतिहासिकता

यस क्षेत्रमा ढिस्का तथा ईट्टाका अवशेषहरू प्रसस्त देख्न सकिन्छ । जंगल वरपर यत्रतत्र छरीएका ढुङ्गाका भग्नावशेषको अध्ययन गर्ने हो भने यस क्षेत्र सैनामैना, कन्यामाई, बैरिमाइ जस्ता पुरातात्विक स्थान संग गहिरो सम्बन्ध राख्ने देखिन्छ ।

मन्दिरको भौगोलिक अवस्थिति

महेन्द्रराजमार्गको खरेनपुरदेखि करिब ८ किलोमिटर भित्तरीया गाउँको उत्तरपट्टि सुखबेल नदीको किनारमा घना जंगलको बीचमा सोना गढी अवस्थित छ। बेल तथा सुखबेल नदीको बिचमा अवस्थित यस स्थानमा यातायातको सहज व्यवस्था नहुँदा निकै कम मनिसहरु पुग्ने गर्दछन्।

वास्तुकला

प्राचीन खण्डहरूको बीच भागमा निर्माण गरिएको आधुनिक मन्दिरको गर्भगृहमा चामुण्डको ललितासनको मूर्ति प्रतिष्ठापित छ। यहाँ भोटे बाबाको प्रतिक गोलो प्रस्तर र बछिल्ला दुईवटा प्रस्तर उपकरणहरु समेत राखिएका छन्। यस स्थानको अन्वेषण गर्दा माटाका माला, बहुमूल्य पत्थरका बाला, तीनवटा गोलाकारका तामाका मुद्रा, पञ्चमार्क मुद्रा, माटाका भाँडावर्तनका टुक्राहरु आदि फेला पारेका थिए। गर्भगृहकी १ मी २९.५ से.मी. अग्लो दसभुजा चामुण्डाका माथिल्ला दुईवटा हातहरुले हात्तीको छाला आढेको देखाइएको छ। अन्य हातहरुमा त्रिशुल, तरवार, डमरु आदि आयुधहरु पक्रेको देखाइएको र बायाँपट्टि श्यालको आकृति बनाइएको छ। पाल-सेन कला शैलीबाट प्रेरित यो मूर्ति नवौं शताब्दीको मानिन्छ। हावादारी शैली र प्रविधिमा आधारित यस प्रतिमाका लक्षणहरु सहज र स्वभाविक ढङ्गले प्रस्तुत गरिएका छन्।

सम्बन्धी धार्मिक तथा सांस्कृतिक क्रियाकलाप

यहाँ मार्ग शुक्ल पूर्णिमा तथा रामनवमीको दिनमा विशेष मेला लाग्ने गर्दछ।

संरक्षण तथा योजना

यसको संचालनार्थ गुठी वा अन्य स्थायी स्रोतको व्यवस्था नभएको अवस्था छ।

२. विकुलिको पुरातात्विक ढिस्को



Photograph 20 : विकुलिको पुरातात्विक अवशेष रहेको क्षेत्र

परिचय

विकुली नेपालको कपिलवस्तु जिल्लाको सानो गाँउ हो । तौलिहवा बजारदेखि करिब १२ कि.मी. उत्तर- पूर्वमा अवस्थित विकुली गाउँमा रहेको प्राचीन ढिस्को पुरातात्विक तथा सांस्कृतिक दृष्टिले महत्वपूर्ण छ ।

ऐतिहासिकता

प्रचिन कपिलवस्तुमा शाक्यहरुको संहार भएका बेला कुनै समुह यस ठाउँमा आई बास बसेको र हातहतियार नजिकैको दहमा पखालेको भन्ने स्थानीयको भनाई छ । यस क्षेत्रमा पनि कुनै संरचनाका रुपमा चार पाटे ईट्टाका आकार देख्न सकिन्छ, जुन गुप्तकालिन समयको हो भन्ने अनुमान गरीएको छ ।

।

भौगोलिक अवस्थिति

वरीपरी स्थानीयको खेत रहेको यस ठाउँ रमणिय वातावरण मा रहेको छ । सडक बाट सजिलै पुग्न सकिन्छ ।

वास्तुकला

खिउँदै गएको क्षेत्रमा तिनवटा ढिस्का र सानो नालाको उत्तर-पूर्वपट्टि इनार छन् । ठूलो ढिस्कोको उत्तरपट्टि रहेको आधुनिक सानो शक्तिपीठको वरिपरि विभिन्न प्रस्तरमूर्तिका टुक्राहरू छरिएर रहेका छन् । यी ढिस्काहरूमा माटाका भाँडावर्तनका टुक्रा, पुराना ईटाका खण्ड तथा अन्य पुरावशेषहरू छरिएर रहेका छन् ।

धार्मिक तथा सांस्कृतिक कृयाकलाप

यहाँ दुर्गाको मन्दिर रहेको छ ।

संरक्षण तथा योजना

मानवीय खेति जग्गाको रूपमा अतिक्रमण र प्राकृतिक प्रक्रियाहरूबाट यस स्थानको अस्तित्व संकटमा छ ।

३. सिसनियाकोट



Photograph 21 : सिसनियाकोट

परिचय

लुम्बिनीदेखि करिब ७ किलो मिटर उत्तरपश्चिम कोठी नदीको किनारमा घना जङ्गलको बिचमा बडी सिसनिया र यसको पश्चिम तर्फ छोटी सिसनिया अवस्थित छ । यस स्थानलाई सिसनियाकोटको नामले पनि चिनिन्छ ।

ऐतिहासिकता

सन् १९८५ मा इटालिका पुरातत्व विध जियोभन्नी भर्डी द्वारा गरीएको उत्खनन् तथा अनुशन्धान बाट यस क्षेत्रमा मनव वस्तीको अस्तित्व ९ औं शताब्दी देखि रहेको जानकारी प्रकासमा ल्याइयो । यस जानकारीलाई आधार मान्ने हो भने यस पुरातात्विक तथा धार्मिक महत्वको क्षेत्रको ऐतिहासिकता करिब १,२०० वर्ष पुरानो भन्न सकिन्छ ।

कोटको भौगोलिक अवस्थिति

तिलौराकोट बाट १८ किलोमिटरको दुरीमा रहेको यस सिसनियाकोट लुम्बिनी कपिलवस्तु सडक हुलाकी राजमार्ग बाट सजिलै पुग्न सकिन्छ । यस क्षेत्रमा समाईमाईको मन्दिर, छोटी सिसनिया पुरातात्विक क्षेत्र र वरीपरी स्थानीयको खेति गरेको जमिन रहेका छन् ।

कोटको वास्तुकला

बडि सिसनिया कोटमा ढिस्कोमा टुटेफुटेका प्रस्तरका मूर्तिका टुक्राहरु, ईटाका खण्ड, माटाका भाँडावर्तनका टुक्रा, मूर्ति आदि फेला परेका छन् । दुर्गादेवीको प्रतिमाको माथिल्लो भाग कलात्मक तथा आकर्षक छ । यसको प्रभामण्डलमा मध्यकालीन लक्षणहरु देखिन्छ । अन्य मूर्तिहरु खिउँएकाले स्पष्ट छैन् । यसको दक्षिणमा पर्ने मटिनिया गाउँमा पनि

पुरानापुराना ढिस्काहरू छन् । ती मध्ये एउटा ढिस्कोमाथि शिवालय स्थापना गरिएको छ । शिवलिङ्ग लगायत विभिन्न कलावस्तुहरू यहाँ उपस्थित छन् । छोटी सिसनिया कोटमा भने रातो रङ्गका माटाका भाँडावर्तनका टुक्रा, पोलिएको ईँटा, ईँटाका टुक्रा, बुट्टा भएका ढुङ्गाका खण्डहरू आदि पुरावशेष देखिन्छ । सतिया माईको थान वरिपरिमा माटाका पशुपंक्षीका मूर्तिहरू छरिएको अवस्थामा रहेका छन् । त्यसै गरि ब्रह्माको मन्दिर वरिपरिमा पनि विभिन्न कलावस्तुहरू छरिएको एवं छोपिएको अवस्थामा रहेका छन् ।

कोट सम्बन्धी धार्मिक तथा सांस्कृतिक क्रियाकलाप

देवि समाईमाईको थान तथा मन्दिर भएका कारण यस क्षेत्रलाई स्थानीयले धेरै महत्व दिने गरेका छन् । यस मन्दिरमा विजया दशमीको नवरात्र, पूर्णिमा तथा शनिवारका दिन विशेष पूजा हुने गर्दछ । देखि करिब १६ मिटर पूर्वपट्टि सृष्टिका देवता ब्रह्माको मन्दिर छ ।

कोट संरक्षण तथा योजना

यस धार्मिक तथा पुरातात्विक महत्व रहेको क्षेत्रमा सम्पदा क्षेत्र अध्ययन-अनुसन्धान तथा संरक्षणका कार्यहरू भइरहेका छन् । यस कार्यमा कपिलवस्तुमा रहेको लुम्बिनी विकासकोष, नेपाल पुरातात्विक विभाग तथा स्थानीयहरूले सहकार्य गर्दै संरक्षण तथा व्यवस्थापन गर्दै आएका छन् ।

४. हर्देवा पुरातात्विक क्षेत्र



Photograph 22 : हर्देवा कोट

परिचय

प्राचिन कपिलवस्तु समकालिन मनिएको यस हर्देवा पुरातात्विक क्षेत्रमा प्राचिन समयको स्तुपाको संरचना रहेको पुरातत्व विधहरूको भनाइ छ ।

ऐतिहासिकता

शाक्य राज्यको महत्वपूर्ण अवशेष रहेको क्षेत्र ।

क्षेत्रको भौगोलिक अवस्थिति

तौलिहवा बजारदेखि ६ किलोमिटर दक्षिणपश्चिम खुनुवा जाने सडकको पूर्वपट्टि हर्देवा गाउँ रहेको छ । यो गाउँमा दुईवटा पुराना ढिस्का, एउटा इनार र एउटा शिवालय छ । गाउँको पूर्वपट्टि १० मिटर व्यास र २ मिटर उचाइ भएको बृत्ताकारको ढिस्को छ ।

क्षेत्रको वास्तुकला

यहाँ रहेको ढिस्कोमा रातो र क्रिमसन रङ्गले पोतिएका माटाका भाँडावर्तनहरू, माटाका माला, बाला, मानव तथा पशुपंक्षीका मूर्तीका टुटेका भागहरू रहेका छन् । धुसुवा नामले चिनिने यस ढिस्कोमा घाँस, गोबरका गोइँठा र फोहोर मैलाले पुरिएको छ । यसको गर्भमा स्मारक तथा कलावस्तुहरू रहेको प्रतीत हुन्छ । उत्तरपट्टि आयाताकारको अर्को पुरानो ढिस्को रहेको र पुरानो पुरिएको इनारमा पङ्क्तिबद्ध ईँटाहरू देखिन्छ । माथिल्लोपट्टि कोटही माईको थान पनि रहेको छ जहाँ माईको प्रतीक स्वरूप माटाको धुम बनाइएको छ । यसको वरिपरि विभिन्न पशुपंक्षीका माटाका मूर्तिहरू छरिएको अवस्थामा रहेका छन् । कोटही देवीको पश्चिमपट्टि पुरानो पोखरी छ । यस पोखरीमा विभिन्न कलावस्तुहरू फेला पारिएका थिए । पोखरीको किनारमा पुराना ईँटाका टुक्रा, फुटेका प्रस्तरका कलात्मक भाग आदि पनि रहेका छन् । पोखरीको पश्चिममा शिवालय छ, जसको गर्भमा दुङ्गाको शिवलिङ्ग र अर्घपट्ट रहेको छ । यसको बाहिरी भागमा पुरानो शिवलिङ्ग लगायत निर्दिष्ट आकारका प्रस्तरका टुक्राहरू छरिएको अवस्थामा छन् र साथै चक्के इनार पनि देखिन्छ । सन् १९६२ मा अन्वेषण गर्दा यस स्थानमा माटोको कचौरा, बेसिन, थाली, लिड, पकाउने हण्डी, मानव तथा पशुपंक्षीका मूर्तिहरू फेला पारिएका थिए । यहाँका कलावस्तुहरू कुदान, तिलौराकोट र पिपरहवामा पाइएका सरह कलात्मक र पुराना मानिन्छन् ।

क्षेत्र संरक्षण तथा योजना

यि पुराना ढिस्कोका संरक्षणका लागि स्थानीयहरूले आँप, केरा, अम्बा, कागती, अमिलो आदिको रमणीय बगैचा बनाइएको छ । यसका साथै नेपाल सरकार को पुरातत्व विभाग र लुम्बिनी विकास कोस द्वार यस क्षेत्रको संरक्षण र अध्ययन कार्य भइरहेको छ ।

५. लम्तियाकोट



Photograph 23: लम्तिया कोट

परिचय

लम्तिया गाउँ, तौलिहवा बजारदेखि ३ किलोमिटर दक्षिणपश्चिम खुनुवा सडकको पूर्वपट्टि अवस्थित छ ।

ऐतिहासिकता

यस कोट तथा मन्दिर क्षेत्रको ऐतिहासिकता पनि गुप्त राज्यकाल संग जोडीएको छ ।

कोटको भौगोलिक अवस्थिति

लम्तिया र मोहरिया गाउँको लम्तियाकोटमा रहेको समाईमाई मन्दिर बीचमा पूर्वपश्चिम १०० मिटर र उत्तरदक्षिण ६३ मिटर फैलिएको पुरानो ढिस्को छ । लगभग २.४ मिटर उचाइ भएको आयताकारको ढिस्कोको पूर्वपट्टि स्थानीय देवी समयमाईको थान रहेको छ ।

कोटको वास्तुकला

पलासको रुखमुनि माईको प्रतिक स्वरुप बनाइएको माटोको थुम्कोको आसपासमा माटाका हात्ती, घोडा, बाखा, सुंगुर आदिका मूर्तिहरू यत्रतत्र छरिएर रहेको अवस्थामा पाइन्छ । माटोका रातो रङ्गका भाँडावर्तनका टुक्रा, मूर्तिका टुटेका कलात्मक टुक्रा आदि सामग्रीहरू यहाँ पाइन्छ । यहाँका भाँडावर्तनको प्रविधि, प्रकार र परम्परा भारतको हस्तिनापुरको चौथो चरण, तिलौराकोटको पहिलो चरण, सिंहखोर, हर्देवा, दलदला, दोहनी, विजुवा, चनघाट, पत्थरकोट, पट्खहवा, पिपरहवा तथा बबनीको पछिल्लो चरणसँग मिल्दाजुल्दा छन् ।

कोट संरक्षण तथा योजना

हाल यस क्षेत्रको संरक्षण स्थानीय, पुरातत्व विभाग तथा लुम्बिनी विकास कोसले गरीरहेको छ ।

रुपन्देही जिल्लामा रहेका पुरातात्विक, ऐतिहासिक तथा धार्मिक सम्पदा

१. मणिमुकुन्द सेन दरबार अवशेष



Photograph 24 : मणिमुकुन्द राजाको दरबार अवशेष

परिचय

मणिमुकुन्द पार्क भित्र अवस्थित सांस्कृतिक तथा पुरातात्विक महत्व बोकेको मणिमुकुन्द सेन दरबार अवशेषलाई स्थानीय भाषामा फूलबारी दरबार पनि भनिन्छ ।

भौगोलिक अवस्थिती

रुपन्देही जिल्लामा रहेको यस दरबार अवशेष पूर्वपश्चिमा राजमार्गबाट सजिलै पुग्न सकिने यस स्थल बुटवल बजारबाट मात्र ४ किलोमिटरको दुरीमा रहेको छ । मणिमुकुन्द पार्क भित्र प्रवेश गरीसकेपछि चिडीया घर भित्र पस्ने द्वारबाट करीब ७-८ खुटकीला अगाडी गए पछि तारबार गरीएको घेरा भित्र यस दरबार अवशेषलाई देख्न सकिन्छ । भौतिक रूपमा हाल यस दरबारको सिडी, भ्याल तथा खोपाहरु देख्न सकिन्छ । करिब १३३ फिट लम्बाई, ६५ फिट चौडा र जमिन भन्दा २५ फिट अग्लो रहेको यस दरबार पर्खालका अन्य भग्नावसेस यत्रतत्र छरिएका देख्न सकिन्छ ।

ऐतिहासिकता

यस दरवारको निर्माण वि.स १५७५मा पाल्पाली राजा मणिमुकुन्द सेन द्वारा गरीएको थियो । उनले यस दरवारलाई सितकालिन दरवारका रूपमा प्रयोग गर्दथे भन्ने भनाई पुरातत्वविधहरूको छ । भनिन्छ, यस स्थानमा भारतका प्रख्यात स्वामि नारायण ज्यू मुक्तिनाथ दर्शनका क्रममा नेपाल आउँदा बास बस्ने अवसर पाएका थिए । उनको बसाइका बेला उनले देखेको यस दरवारको व्यख्या स्वामिनारायण सम्बन्धी एक ग्रन्थमा उल्लेख रहेको पाईन्छ ।

दरवार अवशेषको वास्तुकला

यस दरवारको पर्खालमा ४वटा खोपा, एक पट्टि सिंङी र माथिल्लो भागमा पछाडीबाट हेर्दा ईट्टालाई कलात्मक ढङ्गले राखिएको देख्न सकिन्छ । यस दरवारको निर्माण सामाग्री मा ईट्टा तथा सुर्की चुनको प्रयोग भएको छ । यस दरवारको बाकि रहेको भागलाई हेर्दा कुनै बेला भव्य दरवार रहेको हुन सक्ने अनुमान पनि गर्न सकिन्छ ।

दरवार क्षेत्र संरक्षण तथा व्यवस्थापन

यस दरवारको अवशेष को स्वामीत्व नेपाल सरकार पुरातत्व विभागले लिएको छ जस्ले गर्दा पार्कका ञ व्यवस्थापन समितिको भुमिका संरक्षणमा मात्रै देखिन्छ ।

२. बञ्जराहि पुरातात्विक स्थल



Photograph 25 : बञ्जराहि क्षेत्रमा रहेको पुरातात्विक अवशेष

परिचय

रुपन्देहि जिल्लामा अवस्थित यस पुरातात्विक स्थल बञ्जराहि नामले चिनिन्छ ।

भैगोलिक अवस्थिति

दानु नदिको किनारमा अवस्थित यस स्थलमा विभिन्न ढिस्काहरु वरीपरी प्रसस्त मात्रामा भेटिन्छन् । पुरातत्व विभागले महत्वपूर्ण स्थानका रुपमा यस क्षेत्रको संरक्षण गरेको भएता पनि बिस्तृत अध्ययन भने बाँके छ । दानु नदिका कारण यस क्षेत्र दिन प्रतिदिन कटान हुँदै गइरहेको छ ।

ऐतिहासिकता

यस पुरातात्विक क्षेत्रमा सन् १९६४ मा इण्डियन कोअपरेशन मिसन र पुरातत्व विभागको संयुक्त प्रयासमा भएको उत्खननमा ई.पु ७औं/६औं शताब्दीदेखिका ढवढा सांस्कृतिक तहहरु फेला परे संग यस क्षेत्र निकै महत्वपूर्ण रहेको निष्कर्ष निकालिएको छ ।

महत्वपूर्ण वस्तुहरु

यस क्षेत्रमा उत्खननका क्रममा प्राचिन संरचना, माटाका भाँडाका टुक्राहरु, P.G ware, N.P.B ware र रेड वेयर भेटिएका छन् ।

व्यवस्थापन

यस क्षेत्रमा रहेका संपदा र संरचनाहरूको संरक्षण तथा व्यवस्थापन लुम्बिनि विकास कोषले गरी राखेको छ ।

३. सैनामैना पुरातात्विक क्षेत्र



Photograph 27: रानी कुवा



Photograph 26 : प्राचिन अवशेषहरु

परिचय

प्रचिन लुम्बिनी क्षेत्रमा अर्को सांस्कृतिक तथा पुरातात्विक महत्व बाकेको क्षेत्रका रूपमा सैनामैना लाई चिनिन्छ ।

भौगोलिक अवस्थिति

रुपन्देहि जिल्लाको सैनामैना नगरपालिका वडा नं १मा रहेको राजाकुवा तथा त्यसकै पाँच मिनेट दुरीमा रहेको रानि कुवा हाल नगरपालिकाले संरक्षित अवस्थामा राखेको पाइन्छ । प्राचिन इनार तथा मन्दिरका प्रस्थर अवशेषलाई राजा कुवा र रानी कुवामा देख्न सकिन्छ ।

ऐतिहासिकता

यस क्षेत्रमा फैलिएर रहेको रूपमा विभिन्न देवि देवताको प्रतिमा, मन्दिर का आमलक, लोकेश्वर प्रतिमा, बुढादार ढुङ्गाका संरचनाहरू हरेर स्थानियले यस क्षेत्रलाई बौद्धकालिन रहेको अनुमान गरेका छन् । यस क्षेत्रमा पाईएका बुढादार ईट्टा कन्यामाई, बैरीमाई तथा कुदान संग मेल खाने भएकाले यस पुरातात्विक स्थल लाई ७औं सताब्दीमा स्थापना भएको क्षेत्र भन्न सकिन्छ तर यस बारे बिस्तृत अनुशन्धान भने हुन बाकि छ ।

वास्तुकला

राजा कुवा मा एक ऐतिहासिक ईनार रहेको छ जुन ढुङ्गाले बानाएको छ । यसलाई संरक्षण गर्न वरपर फलामे पर्खाल तथा गेट राखिएको छ । यहाँ देवि, लोकेश्वरको प्रतिमा, मन्दिरका टुक्रिएको भाग तथा अन्य ढुङ्गे अवशेष पाइन्छ । यस संगै रानी कुवामा भने आयाताकार ढुङ्गाले बनाएको सिन्डी ओर्लन मिले कुवा छ जस्मा हाल सम्म पनि सुकेको छैन । यस वरपर बुढेदार तथा कुँदिएका ईट्टा तथा ढुङ्गा पाइन्छन् ।

संरक्षण तथा योजना

यस क्षेत्रमा छरीएर रहेका पुरातात्विक संरचनाहरूलाई संरक्षण गर्न सैनामैना नगरपालिकाले व्यवस्थापन गर्दै आएको छ । यस कार्यमा संग्रहालयको निर्माणका लागी जगा छुट्टाइएको छ । संग्रहालय भवनको निर्माण कार्य भने अबको आर्थिक वर्षमा आरम्भ हुने भनिएको छ ।

४. मदारथान



Photograph 28 : मदारस्थान

परिचय

स्थानीय भाषामा मदार थान भनेर चिनिने यस स्थानको महत्व तथा निर्माणको महत्वका बारे जानकारी कम मात्रै पाइन्छ । मणिमुकुन्दको दरबार अवशेषबाट केहि परमात्र भएता पनि यसको अस्तित्वको बारे धेरैमा जानकारी भएको देखिदैन ।

भैगोलिक अवस्थिति

मणिमुकुन्द पार्क भित्र रहेको यस संरचना मुकुन्द सेनको दरबार अवशेष देखि १ किलोमिटर उत्तर जंगलको अग्लो सतहमा अवस्थित छ ।

वास्तुकला

गोम्बजको छाना भएको यस संरचना चुनढुङ्गा बाट निर्माण भएको छ । भट्ट हेर्दा मुगल वास्तुकला द्वारा निर्मित यस थानको ७ वटा ढोका रहेका छन् जस मध्य २ वटा भित्रजान र आउन प्रयोग गरीन्छ सजावटका लागि पात फूल तथा अन्य बुट्ट कुँदिएको छ । यसको तल्लो भागमा पनि पात जस्तो बुट्ट कुँदैर वरीपरी सजाइएको छ । सक्तकोणाकारमा निर्माण भएको छाना करिब ७ मिटर अग्लो छ जस्को अगाडी जिर्ण प्रवेश द्वार छ । यसमा प्रयोग भएको ईँट्टाको नाप भने ३६८२२८१२ सेन्टीमिटर छ ।

सांस्कृतिक क्रियाकलाप

यस स्थानमा हिन्दु तथा मुसलमान धर्मावलम्बीहरु आई मनले चिताएको वर माग्ने गर्दछन् । परासिमा र मादरबाबा ले पनि यस स्थानमा आई बास बसेर गएको भन्ने उनिहरुको भनाईका कारण यस स्थानमा आई मन्तत माग्नाले ईच्छा पूर्ण हुने विश्वास छ ।

मादरथान क्षेत्रको संरक्षण तथा योजना

हाल यस स्थानमा वरिपरी पर्खाल लगाउने कार्य भैरहेको छ । बुटवल नगरपालिका को स्वामित्व रहेको यस स्थानमा पुरातात्विक अध्ययन गर्न सकियो भने यसको संरक्षण तथा संबर्धनका लागी नया योजना अपनाउन सकिने देखिन्छ ।

५. कुमारवर्तिमाई



Photograph 29 : कुमारवर्ति माता मन्दिर (द्वितीय श्रोत)

परिचय

सिद्धार्थ गौतमको मावलीका भनिएको देवदह पुरातात्विक क्षेत्रको एक महत्वपूर्ण स्थलका रूपमा यस देवि मन्दिरलाई चिनिन्छ। यस मन्दिर क्षेत्रलाई सिद्धार्थ गौतमकी माता मायादेवि तथा प्रजापति गौतमीको जिवन संग जोडीएको छ।

भौगोलिक अवस्थिति

रोहिणि नदिको नजिकै रहेको मकराहर गाउँमा अवस्थित यस मन्दिर लुम्बिनी बाट करिब ६० किलोमिटर पूर्वमा अवस्थित छ। प्राचिन कोलिय राज्यका अन्य पुरातात्विक स्थलको बाटोमा पर्ने यस मन्दिर वरपर खेत तथा नदिको मनोरम दृश्य देख्न सकिन्छ।

ऐतिहासिकता

यस मन्दिर रहेको स्थानमा सिद्धार्थ गौतम तथा प्रजापति गौतमिले माईती देवदह जानेक्रममा रात बिताएको भन्ने जन विश्वास पाइन्छ। यहाँ पुरातात्विक विभागबाट गरीएको अध्ययनले दुई देवि प्रतिमा फेला परेको छ जुन मायादेवि र

गोतमीको हो भन्ने अर्को विश्वास पनि रहेको छ । यसै तथ्यलाई आधार मान्ने हो भने यस धार्मिक तथा पुरातात्विक क्षेत्र को ऐतिहासिकता करिब २५०० वर्ष पुरानो भन्न सकिन्छ ।

मन्दिर वास्तुकला

यस मन्दिरमा स्थानीय समुदायमा प्रचलित काला तथा वास्तुकलाको नमुना देख्न सकिन्छ । ऐक तल्ले भिङ्गटीको छाना भएको यस मन्दिरमा वरपरी प्रदक्षिण पथ तथा गर्भगृहमा देविको प्रतिमा राखिएको छ । मन्दिर वरपर छरिएर रहेका रूपमा प्राचिन कलाकृतिहरू पनि प्रसस्त देख्न सकिन्छ ।

मन्दिर सम्बन्धी धार्मिक तथा सांस्कृतिक क्रियाकलाप

देवि मन्दिर भएकाले यस क्षेत्रमा दशैंको नवरात्र, पूर्णिमा तथा अष्ठमीका दिन विशेष पूजा हुने गर्दछ । यसका साथै स्थानीयहरूले देवि लाई माई (माता)का रूपमा दिनहु पूजा गर्ने गर्दछन् ।

मन्दिर संरक्षण तथा योजना

मन्दिरको संरक्षणका लागि हाल स्थानीय गाउँपालिका, लुम्बिनी विकास कोष र स्थानीय यूवा समुहहरूले सहकार्य गर्दै आइरहेका छन् ।

नवलपरासी पश्चिमका पुरातात्विक, ऐतिहासिक तथा धार्मिक सम्पदाहरू

१. मदारबाबा



Photograph 30 : मदारबाबा क्षेत्रमा रहेका संरचना

परिचय

मदारबाबा चुरे पहाडको वडा नं. २ को सुस्ता गाउँपालिमा अवस्थित मुस्लिमहरूको धार्मिक स्थल हो ।

ऐतिहासिकता

मदारबाबा धार्मिक स्थल सुफी सन्त बदीउद्दीन अहमदका लागि ध्यान गर्ने स्थान थियो भन्ने मानिन्छ । सुफी सन्त बदीउद्दीन अहमदलाई पछि मदार शाह बाबा भनेर चिनिन्थ्यो । केही साहित्यका अनुसार उनको जन्म ८१६/८५७ ई.स.को समयमा सिरियाको हलाद सहरमा इदको दिन भएको थियो । उनी ६१४ वर्षको उमेर सम्म बाँचेको छ भन्ने विश्वास गरिन्छ । उन आफ्नो जीवनकालमा इस्लामिक विश्वास फैलाउन धेरै ठाउँहरूको यात्रा गरे भन्ने विश्वास गरिन्छ । इतिहासको अनुसार यस ठाउँमा मदार शाह बाबाले ४० दिनसम्म ध्यान बसेर दुष्टआत्मालाई नियन्त्रमा राखेका थिए । उनको मृत्युको सही मिति अज्ञात भएतापनि, उनी १४३२ देखि १४५२ ई.स.को बीचमा, ५९५ अथवा ६१४ वर्षको उमेर हुँदा बित्नुभएको विश्वास गरिन्छ ।

भौगोलिक अवस्थिति

यो चुर महलबारी गाँउबाट ९ किलोमिटर, गण्डकी बाँध नजिकै तराईमा अवस्थित छ। प्रतापपुर हुँदै बार्दाघाटमा पूर्व-पश्चिम राजमार्ग सडक भएर महलबारी पुग्न सकिन्छ। त्यहाँ पुग्न कठिनाई भोग्नुपरे पनि धेरै व्यक्तिहरू आफ्नो इच्छा पूरा हुन्छ भन्ने विश्वासका साथ यस ठाउँको भ्रमण गर्छन्। बस, अटो रिक्शा, जीप जस्तै यातायात महलबारी पुग्नका लागि उपलब्ध छन् तर त्यहाँबाट गन्तव्यमा पुग्न आफै पैदल हिंड्नु पर्ने हुन्छ।

वास्तुकला

यस क्षेत्र हिन्दु तथा मुसलमान दुबैका लागि महत्वपूर्ण भएकाले यहाँ दुवै थरीका वास्तुकला देख्न पाइन्छ।

धार्मिक तथा सांस्कृतिक क्रियाकलाप

महा शिवरात्रिको अवसरमा नेपाल र भारतबाट हजारौं तीर्थयात्रीहरू यस ठाउँको भ्रमण गर्छन्। यो अवसरमा यहाँ ८ दिनको ठूलो मेला लाग्दछ। यस स्थानमा मुस्लिम आगन्तुकहरूको ठूलो प्रभुत्व रहेको थियो तर वर्तमानमा सबै धर्मका मानिसहरू यहाँ दर्शन गर्न आउँदछन्। यो ठाउँको भ्रमण गरे पछि विशेष गरी महिला बाभोपनलाई निको पार्ने विश्वास गरिन्छ।

संरक्षण तथा योजना

प्रदेश सरकार तथा मन्त्रालयबाट यस क्षेत्रको पर्यटन गुरु योजना बनाइएको छ।

२. बाबा बर्दगोरीया



Photograph 31 : बाबा बर्दगोरीया मन्दिर क्षेत्र

परिचय

बाबा बर्दगोरियाका प्राचिन स्थल रामनगर गाउँ मा अवस्थित छ ।

ऐतिहासिकता

यस क्षेत्रमा भएका अवशेषहरु कुन समयका हुन् भन्ने बारेमा विस्तृत अध्ययन नभएको हुनाले यकिनरूपमा भन्न सकिने अवस्था छैन । सम्भवतः ८/९ औं शताब्दीतिर पुनः आवाद भयो र पुर्वमध्यकालको प्रारम्भतिर देखि १२/१३ औं शताब्दीतिरसम्म यो आवादी कायमै रह्यो । साथै यहाँबाट प्राप्त एउटा ताम्रपत्रबाट पनि यही कुरालाई समर्थन मिलेको छ । यसबाट यहाँ भएका प्राचीन अवशेषहरु ९औं देखि १२औं शताब्दी बीचको अवधिका हुन भन्ने चिनिन्छ ।

भौगोलिक अवस्थिति

महेन्द्र राजमार्गबाट ३ किलोमीटर उत्तरपश्चिम भुमहीखोलाको पूर्वी किनारामा अवस्थित बर्दगोरियामा पाषाणका प्राचीन कलात्मक वस्तुअवशेषहरु रहेका छन् ।

वास्तुकला

विभिन्न मुर्तिहरू र मन्दिरवास्तुकलामा प्रयोग भएका शिलपट्टहरूको साथै शिवलिङ्गहरू पनि यहाँ पाइएका छन् । कमलो बलौती ढुङ्गाबाट बनेका हुनाले यी प्राचीन मुर्ति एवं वास्तुखान्दहरू खिझेर अस्पष्ट अवस्थामा पुगेका छन् । साथै २०५१ सालमा निर्मित दूर्गा मन्दिर, शिवबाबा मन्दिरहरू नै मुख्य कला र वास्तुकलाका नमूनाहरू हुन् । यहाँ प्राचीन अवशेषहरूको साथै केही वर्ष पहिलो निर्मित मन्दिर र बाबाको कुटी पनि रहेको छ । केही दशक पहिले बनेको बाबाको कुटी पनि जीर्ण देखिन्छ ।

सम्बन्धी धार्मिक तथा सांस्कृतिक क्रियाकलाप

एस प्राचीन भाग्नावासेश रहेको ठाउँमा बसाहाको मूर्ति भेटेपछि ५०/६० वर्ष पहिले सानो खरको मन्दिर बनाई पूजाआजा शुरु भएको थियो । साथै बाबा बस्ने कुटी पनि बनेको थियो । हाल उक्त मन्दिरको ठाउँमा गुम्बज शैलीको मन्दिर निर्माण भएको छ । नजिकैको पोखरीबाट जल ल्याएर सो मन्दिरमा चढाएमा आफ्ना भाकल पुरा हुने विश्वास गरिन्छ । प्रतेक सोमबार मन्दिरमा स्थानीय बासिन्दाहरूबाट विशेष पूजाआजा गर्ने चलन छ । यस बाहेक तीज र शिवरात्रीका दिनहरूमा ठूलो मेला लाग्दछ । ठूलो संख्यामा भक्तजनहरू भेला भएर पूजाआजा गर्ने प्रचलन छ ।

संरक्षण तथा योजना

बर्दगोरिया व्यवस्थापन समितिले पूजाआजा लगायतको व्यवस्था मिलाउने कामहरू गर्दछ । यो व्यवस्थापन समिति यस क्षेत्र र मन्दिरको आवश्यक व्यवस्थापन कार्यमा संलग्न छ ।

३. शिवपुरगढी



Photograph 32 : शिवपुर गढी

परिचय

शिवपुरगढी, त्रिवेणी सुस्ता गाउँ पालिका ७ मा अवस्थित पुरातात्विक अवलोकनको र धार्मिक स्थल हो ।

ऐतिहासिकता

यस शिवपुरगढीमा रहेको प्राचीन भग्नावशेषहरूको निर्माण कसले र कुन समयमा भएको भन्ने जानकारी छैन । अवशेषमा रहेका पाषाण वास्तुखण्डहरू, शिलापट्टहरू लगायतका कलात्मक वस्तुहरूको शैली र निर्माण प्रविधिको अध्ययन गर्दा मध्यकालिन कलाकौशल हुन भन्ने अनुभूति हुन्छ । मध्यकालमा यो क्षेत्र पाल्पाको सेन राज्य अन्तर्गत पर्दथ्यो । यो गढी सेन राजाहरूको दक्षिणी सीमामा बनाइएको थियो भन्ने विश्वास गरिन्छ । यस दृष्टिबाट हेर्दा १७औं, १८औं शताब्दीतिरको किल्ला वास्तुकलाको अवशेषका रूपमा मान्न सकिन्छ ।

भौगोलिक अवस्थिति

यो किल्ला डेढ विघा जग्गामा १०.७० मिटर लम्वाई र ८.०० मिटर चौडाईमा फैलेको छ ।

वास्तुकला

विभिन्न पाषाण मूर्ति र आकृतिहरू, पाषाण वास्तुअंगहरू, ह.खासगरी ढोका, थाम, मेठका साथै सिंढी र पर्खालका अवशेषहरू नै यहाँका कलात्मक वस्तुहरू हुन्। यो किल्लाको गारोको अवशेषहरू बढीमा ३.५० मिटर अग्ला सम्म छन्। चुना सुर्कीको जोडाईमा लगाइएको ढुङ्गाको गारोको चौडाई ७०/८० से.मि. को छ। यहाँ ३.५० मिटर व्यासको ६ मिटर गहिरो ईनार पनि रहेको छ। ईटाबाट निर्मित यो ईनार पनि यस गढीको एउटा महत्वपूर्ण वास्तु अवशेष हो। गढीको पर्खालका केही भाग र मौलामा आधुनिक निर्माण सामग्री प्रयोग गरी मर्मत सुधार गरिएकोले अवशेषको मौलिक स्वरूपमा केहि विकृति आएको छ।

धार्मिक तथा सांस्कृतिक क्रियाकलाप

दुर्गा भवानीको नयाँ मन्दिर यस गढीमा स्थापना भएको छ। यस मन्दिरमा बडादशैं लगायत विशेष पर्वहरूमा वलि सहित पूजाआजा गर्ने प्रचलन छ।

संरक्षण तथा योजना

यस गढीमा रहेका संरचनाको संरक्षणका लागि धेरै कार्य गर्नुपर्ने देखिन्छ। यस ऐतिहासिक वरपर नयाँ मन्दिरहरूको निर्माण कार्य भइरहेको भएता पनि स्थानीयको चासो नदेखिएकाले सम्पदा मासिदै जाने क्रममा छ।

४. पण्डितपुर पुरातात्विक स्थल



Photograph 33 : पण्डितपुरमा अवस्थित प्राचिन अवशेष मथिको स्थानीयको खेत

परिचय

परासी जिल्लामा रहेको महत्वपूर्ण पुरातात्विक तथा धार्मिक क्षेत्र । महत्वपूर्ण पुरातात्विक स्थलको रूपमा पहिचान भएको

ऐतिहासिकता

यहाँ रहेको पुरातात्विक अवशेषहरू कुन समय र संस्कृतिसँग सम्बन्धित हुन् भन्ने अबै अनुत्तरित छ । विस्तृत उत्खनन् र प्राप्त अवशेषहरूको प्रयोगशाला परीक्षण गरी काल निर्धारण गर्ने काम नभएकाले यकिन रूपमा येही समयको भन्न सकिने स्थिति छैन । तर पनि उत्खनन कार्यमा प्राप्त सामग्रीहरूको तुलनात्मक अध्ययन गरि एशापूर्व ६/५औँ सताबदितिराका मानिएको छ । साथै पण्डितपुरको पुरातात्विक अवशेषलाई भगवान बुद्धकी आमा मायादेवीको माइती तथा प्राचीन रामग्रामनगरको अवशेषको रूपमा उल्लेखिएको छ ।

भौगोलिक अवस्थिति

अहिले खेती र बगैँचा ।

वास्तुकला

उत्खननका रूपमा यहाँ केही बहुमूल्य पत्थरका प्वाल (beads), विभिन्न समयका विभिन्न किसिमका माताका भादवार्तन खासगरी Grey ware एवं NBPW का अवशेषहरू र प्राचीन ईनारका अवशेषहरू भेटिएका छन् ।

विस्तृत उत्खनन् नभएकोले भविष्यमा थप उत्खनन्बाट अरु महत्वपूर्ण कलात्मक एवं वास्तुकलात्मक वस्तुका अवशेषहरु प्राप्त हुन सकिने छ ।

सम्बन्धी धार्मिक तथा सांस्कृतिक क्रियाकलाप

प्राचीन अवशेषहरु माथि खेती लगाइनुका साथै रुखहरु भएकाले यहाँ कुनै परम्परागत पूजाआजा र परम्पराको चलन छैन ।

संरक्षण तथा योजना

पुरातात्विक अध्ययन गरीने ।

५. कन्यामाई मन्दिर



Photograph 34 : कन्यामाई मन्दिर क्षेत्र

देवदह नगरपालिका बाट १ किलोमिटर दक्षिणमा रहेको कन्यामाई मन्दिर पुरातात्विक, ऐतिहासिक तथा धार्मिक पक्षले महत्वपूर्ण क्षेत्र हो ।

शाक्य कुलका राजा शुद्धोधन की दोस्री पत्ति प्रजापति गौतमिको सम्भनामा बनाइएको भनिने यस मन्दिरको गर्भगृहमा देविको प्रतिमा रहेको छ । प्राचिनकाल देखिनै यस क्षेत्रमा पूजा गरीएको अनुमान गर्न सकिन्छ ।

१९औं शताब्दि तिर गरीएको उत्खनन् बाट यहाँ लोकेश्वरको हातमा पुष्प सहितको उभिएको प्रतिमा, माटाका भाडा, खेलौना तथा प्रस्थरका कलात्मक प्रतिमाहरु धेरैमात्रामा प्राप्त भएका छन् । हाल लुम्बिनी विकास कोष तथा पुरातत्व विभागको संरक्षण तथा व्यवस्थापनमा रहेको यस क्षेत्रमा उत्खनन् तथन गहिरो अध्ययन गर्ने यनेजना पनि रहेको छ ।

६. बैरीमाई मन्दिर



Photograph 35 : बैरीमाई मन्दिर क्षेत्र

देवदह र सितलनगरको दोबाटो बाट करिब २ किलामिटर दक्षिणमा रहेको यस मन्दिर देवदह नगरवालिकाको वडा नं ८मा पर्दछ ।

स्थानीयका अनुसार शाक्यमुनि बुद्ध कि माता मायादेविको नाममा यस मन्दिरको निर्माण भएको थियो । प्राचिनकालमा बढिमाई भन्ने शब्दबाट बैरीमाई रहन गएको भनिएको यस मन्दिरमा पनि देविको पूजा गरीन्छ ।

यस क्षेत्रको उल्लेखनका क्रममा पनि प्रस्थरका थुप्रै कालाकृति, माटाका भाडा, देविका प्रतिमाहरु प्राप्त गरीएका छन् ।

हाल पुरातत्व विभाग तथा लुम्बिनी विकासकोसले यस क्षेत्रको व्यवस्थापन, संरक्षण तथा विकास गदै आएको छ ।

पाल्पा जिल्लामा रहेका पुरातात्विक, ऐतिहासिक तथा धार्मिक सम्पदाहरू

१. अमरनारायाण मन्दिर



Photograph 36 : मुख्य मन्दिर अमरनारायण



Photograph 37 : मन्दिर परिसरको एक पाटि

परिचय

नेपाल एकीकरणको क्रममा पाल्पामा सेन वंशको पतन पछि पहिलो मुख्तियार (गभर्नर) काजी अमर सिंह थापाले वि.सं. १८६३ मा मन्दिर स्थापना गरेका थिए । यो मन्दिर तानसेन नगरपालिका वडा नं. २, नारायण टोलमा पर्दछ ।

ऐतिहासिकता

वि.सं. १८६३ मा जनरल अमरसिंह थापाद्वारा तीनतले नेपाली शैलीको नारायण मन्दिर बनाएकोले यसको नाम अमरनारायण रहन गएको हो । तत्कालीन समयमा अमरसिंह थापाले काठमाडौँबाट कालीगढ ल्याएर यो मन्दिर बनाउन लगाएका थिए ।

भौगोलिक अवस्थिति

पाल्पा जिल्लाको ऐतिहासिक बजार तानसेनमा रहेको यस मन्दिर बसपार्कबाट १०० मिटरको दुरीमा रहेको छ ।

वास्तुकला

नेपाली बहुछाने शैलीमा, अढाइफिटका दुई तहका फेटीमाथि प्रदक्षिणापथ सहित वर्गाकार स्वरूपमा यो मन्दिर बनेको छ । तेलाया इटामा वज्रसुर्किनीको जोडाइ र अग्राख सालको काठबाट बनाइएको छ । तीन तले यो मन्दिर दुई तलाको छाना भिगटी र माथी एक तला पित्तलको छानामा सुनको जलप र सुनको गजुर छ । काष्ठकला साथै कामक्रिडाको चित्र तथा टुडालहरूमा कुदिएका अष्टमातृका र अष्टभैरवका चित्रहरू वेदपुराण सम्मत छन् जसको गहिरो अर्थ छ । गर्भ गृहमा चर्तुमुख मुद्रामा (शंख,चक्र,गदा,पद्म) कमलमा उभिएको लक्ष्मी सहित नारायणको धातु मूर्ति छ । दायाबाँया गणेश बालगोपाल र हनुमानको मूर्ति छ । सबै मूर्तिहरू सुनजलप लगाइएका छन् ।

धार्मिक तथा सांस्कृतिक क्रियाकलाप

यहाँका पुजारी षोडशोपचार विधिबाट दैनिक पूजा हुने गर्दछ । कृष्णाष्टमी रामनवमी, शिवरात्री, वामन द्वादशी, कार्तिक पूर्णिमाका दिनहरूमा विशेष पूजा हुन्छ । भाद्रमा रोहिणो नक्षत्र नारायण जात्रा हुन्छ ।

संरक्षण तथा योजना

चारै तिर ढुंगाको पर्खाल, बगैँचा, नजिककै ठूलो पानीको मूल र त्यसको संरक्षणका लागि उपयुक्त रुख विरुवाहरू र ढुंगाबाटै निर्मित दुइ वटा पानी पोखरी । देववाणी संस्कृत मा.वि मन्दिर परिषर भित्र छ । मन्दिरको पेटी भजन किर्तन भवनबाट अध्यापन सुरु गरिएकाल यो विद्यालयको मन्दिर (गुठी) सस्थापक संस्था हो । श्री ५ गीर्वाण युद्ध विक्रम शाहदेवबाट लालमोहर गरी मन्दिर सञ्चालनार्थ ५००० (पाचै हजार) रोपनी खेत त्यसको दुगुना पाखो बारीको गुठीको व्यवस्था गरिएको ।

२. रानी महल



Photograph 38 : रानी महल

ऐतिहासिकता

राणा शासनकालका तत्कालीन श्री ३ वीर शमसेरले वि.सं १९४५ मा खड्ग शमसेरलाई धपाइएको २ वर्षपछि पाल्पाका वडाहाकिम भएर आएका पाल्पाका वडाहाकिम भएको समयमा आफ्नी रानी तेजकुमारीको सम्भनामा कालीगण्डकी उत्तरवाहिनी भएको स्थानमा वि.सं १९५० मा शुरु गरी १९५४ मा भव्य दरबार निर्माण गराए जसलाई रानी दरबार भनिन्छ । उक्त दरबार बनाउन उनले भारतीय वास्तुकलाविद् ल्याएका थिए भनिन्छ । यो दरबारको माथिल्लो भागमा श्री परब्रह्मा कुमारी देवी शरण भनेर लेखिएको छ । दरबार निर्माण गर्दा प्रगोग गरिएको प्रत्येक ईँटामा खड्ग शमसेर लेखिएको छ । दरबार निर्माणको केही वर्षपछि खड्ग शमसेर पाल्पाबाट पलायन हुनुपर्यो । त्यसपछिका दिनमा दरबारमा भएका बहुमूल्य सामग्रीहरू त्यहाबाट हटाइए र दरबार खण्डहरूको रूपमा परिणत हुन गयो । वि.सं २०५५ सालपछिका दिनमा पुरातत्व विभागबाट केही संरक्षको कार्य भएको जानकारी पाईन्छ । त्यसपछि क्रमशः भवन विभाग र पाल्पा नगरपालिकाले पनि दरबार जानकारी पाईन्छ ।

दरबार क्षेत्रको भौगोलिक अवस्थिति

यो पाल्पाको रानीघाट, बौधागुम्बा गा.पा. मा अवस्थिति छ ।

दरबारको कला तथा वास्तुकला

रानी दरबार कालीगण्डकी उत्तरवाहिनी स्थानमा निर्माण गरिएको छ । भनिन्ट यो दरबार ठूलो चट्टानमाथि बनेको छ । त्यसैले आजसम्म पनि नदीले कटान गर्न सकेको छैन । दरबार मुख्यतया तीन खण्डमा विभाजित छ । पहिलो खण्डमा दरबार परिसरको मूल प्रवेशद्वार रहेको छ । यस खण्डको प्रवेशद्वारको दायाँबायाँतर्फ घोडा तवेला रहेको छ भने दायाँतर्फ तल्लो खण्डमा ४ वटा खोपा रहेको छ जसलाई सुरक्षा पोष्ट मानिएको छ र त्यसको बायाँतर्फ अर्को सानो खोपा पनि रहेको छ । घोडा तवेलाबाट माथि चढेपछि दायाँतर्फ शिवालयरहेको छ । ३ वटा आधारपेटीमा निर्माण गरिएको यो शिवालय पूर्वाभिमुख रहेको छ । चुना सुर्कीको जोडाईमा ईटाको गारो लागी निर्माण गरिएको मन्दिरको प्रवेशद्वार कलात्मक प्रस्तरको चौकोस बनाइएको छ । मन्दिरको नाप १८ हात १ औँला लम्बाई र ६हात १ औँला चौडाई रहेको छ । मन्दिर रहेको खण्डको बायाँतर्फ सुरक्षा गार्डको आवासगृह रहेको छ । यसको दायाँतर्फको छेउको कोठामा ढिकी राख्ने प्रयोजनको लागि बनाइएको छ । मन्दिरको पछाडि भक्तिनीहरुका लागि बनाइएको ३ वटा द्वार भएको खुल्ला कोठा रहेको छ । सबैभन्दा माथिल्लो खण्डमा दरबार रहेको छ जसलाई रानी दरबार भनिन्छ । दरबार चुनासुर्कीकोजोडाईमा ईटाको छ । उत्तरतर्फ मूलप्रवेशद्वार रहेको दरबार भित्र प्रवेश गरेपछि दायाँबायाँ ठूला ठूला २ वटा कोठाहरु रहेका छन् । दुईवटा कोठाको विचमा काठको भरयाङ्गबाट माथि चढेपछि ३ वटा खुल्ला कोठा र पश्चिमतर्फ र उत्तरतर्फ २ वटा वरण्डा निकालिएको छ । पश्चिमतर्फको वरण्डा कालीगण्डकी तीर नजिक देखिन्छ भने यहाँबाट पनि माथि जाने काठको भरयाङ्ग छ । माथि गएपछि खुल्ला कोठा जस्तै वुईंगल रहेको छ ।

दरबार सम्बन्धी धार्मिक क्रियाकलाप

यस दरबार परिसरमा शिवालय तथा मन्दिर रहेका छन् । जसमा धार्मिक क्रियाकलाप हुने गरेको जानकारी भने पाइएको छैन ।

दरबार संरक्षण तथा योजना

हाल दरबारको संरक्षणका लागि स्थानीय तथा केन्द्रिय सरकार बाट सजावट तथा पुननिर्माण कार्य भइरहेको छ ।

३. भैरवस्थान



Photograph 39: भैरव स्थान मन्दिरको दृश्य

परिचय

पाल्पा जिल्लामा अवस्थित यस मन्दिर धार्मिक तथा पर्यटकीय दृष्टिकोणले महत्वपूर्ण क्षेत्रका रूपमा परिचित छ ।

ऐतिहासिकता

दुई किसिमको भनाइ छ । एकथरीको भनाइ अनुसार एक सेन राजाले कासीबाट मूर्ति ल्याएर स्थापना गरेका थिए भने अर्काथरीको भनाइ अनुसार मणिमुकुन्द सेनले काठमाडौँ आक्रमण गरी मत्स्येन्द्रे नाथको अथाडि राखेको भैरवलाई पाल्पा लगेका हुन् । वि.सं. १८५१ म प्रताप समसेरले माथिल्लो छाना र गजुर राखेको कुरा अभिलेखबाट थाहा हुन्छ । विभिन्न घन्टहरू पनि चढाइएका पाइन्छ । मौलामा वि.सं. १९३४ र वि.सं. १९०८ को घन्ट छ ।

मन्दिर तथा क्षेत्रको भौगोलिक अवस्थिति

यो मन्दिर पाल्पाको भैरव गा.पा. को वडा नं ५ को भैरवस्थान टोलमा अवस्थित छ ।

मन्दिरको कला तथा वास्तुकला

दुईतले नेपाली बहुछाने शैलीमा १४ फिट वर्गाकारमा बनेको मन्दिर र त्यसैसँग जोडिएको मुकुन्द सेनको दरवारको लम्बाइ ४७ फिट चौडाई १४ फिट छ। मन्दिरमा बटुकभैरवको मूर्ति छ। ठूलो त्रिशुल र ८ घन्टहरू छन्।

मन्दिर सम्बन्धी धार्मिक क्रियाकलाप

विहान ४ बजे भित्र नित्य पूजा गरिन्छ। भैरव र गणहरू समेतको पूजा गरिन्छ। ३ वटा रोट चढाउने चलन छ। नाथ योगीबाट पुजा हुने परम्परा छ। हाल जितनाथ योगी र भिमनाथ योगी पूजारी छन्। दशैं र कृष्णाष्टमीका समयमा जात्रा पर्व लाग्छ। बलि प्रथा रहेको छ। ३ जना कार्यालय सहायक पनि रहेका छन्। ४२ रोपनी जग्गा गुठी छ।

मन्दिर संरक्षण तथा योजना

यस मन्दिरको व्यवस्थापनको काम १४ जनाको समितिले गरेको छ। नियुक्ति गुठी संस्थाबाट हुन्छ।

४. ऋषिकेशव मन्दिर



Photograph 40 : मुख्य मन्दिर

परिचय

रिडी तथा कालिगण्डकी नदिको दोभानमा अवस्थित यस मन्दिर हिन्दु तथा वैशणव धर्मावलम्बीहरु का लागि निकै महत्व भएको स्थान हो ।

ऐतिहासिकता

पुराणहरुमा उल्लेख गरिए अनुसार तपस्वीनी रुरुकन्या मृगद्वारा पालिएकी कन्या)का शिथिल इन्द्रियहरुलाई चेतना प्रदान गरी नियमन गरेर पत्यक्ष भएका चतुर्बाहुनारायणलाई “ऋषिकेशव” भनिएको र यो उनै ऋषिकेशनारायणको मन्दिर हो । यस मन्दिरमा रहेको शालीग्राम शिलाको मूर्ति

कालीगण्डकीमा लोप भइरहेकोमा सोढौं शताब्दीतिर पाल्पाको राजा मुकुन्दसेनले सपनामा पाएको संकेत हनुसार मूर्तिलाई पानीबाट बाहिर ल्याएर मन्दिर बनाई मूर्ति स्थापना गरेको भन्ने भनाइ छ । यस भनाई अनुसार यो मन्दिरको स्थापना पाल्पाका राजा मणिमुकुन्दसेन (वि.सं १५७-१६२५) को समयमा भएको बुझिन्छ । मन्दिरको वर्तमान स्वरूप भने वि.सं १८१९ मा रणदल पाण्डेले बनाएका हो । त्यसपछि यस मन्दिरमा समय समयमा रङ्गारोगन हुँदै आएको छ । वि.सं १९९१-९२ सालमा रिडीका साहु कृष्णलालले पनि मर्मत गराएका थिए ।

मन्दिर तथा क्षेत्रको भौगोलिक अवस्थिति

यो मन्दिर पाल्पाको रिडीको अर्घली वडा नं ९ मा कालिगण्डकी नदीको किनारमा अवस्थित छ ।

मन्दिरको कला तथा वास्तुकला

यस मन्दिर घोटो परेको कमलको फूल आकारको छ । यहाँ रहेका पौवाहरु र अन्य मन्दिरहरु छाने शैलीका छन् । यहाँ कृष्णशिलाको त्रिषिकेशवनारायणको ३ फिट ९ इन्चको मूर्ति रहेको छ । नया, विजयाका धातु मूर्ति र घण्टहरु पनि छन् ।

मन्दिर सम्बन्धी धार्मिक क्रियाकलाप

मन्दिरको पूजारी जगदीश्वर भट्टराईद्वारा दैनिक बिहान बेलुकी पूजा हुने र विशेष जात्रामा माघ संक्रान्ति ठूलो एकादशी, हरि बोधनी एकादशी आदि पर्दछ । भेटी र गुठीबाट आएको आय पुजारीले पाउने गर्दछन् ।

मन्दिर संरक्षण तथा योजना

दुर्गादत्त रेग्मी अध्यक्ष र पदमप्रसाद भट्टराईको सचिव भएको ११ जनाको समिति/५०० रोपनी जति गुठी भएको कुरा थाहा हुन्छ ।

५. रम्भादेवि/रमापानी



Photograph 41 : रम्भा देवि मन्दिर क्षेत्र

परिचय

पाल्पा जिल्लामा रहेको यस रम्भादेवि क्षेत्र धार्मिक तथा पौराणीक हिसाबले निकै महत्वपूर्ण क्षेत्र हो ।

भौगोलिक अवस्था

पाल्पा जिल्लाको तानसेन नगरपालिका बाट २८ किलोमिटर टाढा ताहुँ बजार बाट १५ मिनेटको दुरीमा रहेको छ । हाल यस मन्दिर परिसरमा आधुनिक सामग्री द्वारा मन्दिर निर्माण गरीएको छ भने मन्दिर संरक्षिता अवस्था मा देख्न सकिन्छ । समुद्र सतहबाट करिब ४,३०० फिट उचाईमा रहेको यस धार्मिक क्षेत्र सामुदायिक वन पनि रहेको छ ।

ऐतिहासिकता

यस मन्दिरको ऐतिहासिकता राम तथा सिता संग जोडीएको छ भन्ने स्थानीय भनाई छ । द्वापर यूगमा श्री रामले सिताको पानीको प्यस मेटाउन वाड हानेर पानीको कुण्ड बनाइदिएका ले यस क्षेत्रलाई रमापानी पनि भन्ने गर्दछन् । यस मन्दिर मा वि.स १९५८ मा रम्भा देविको मुकुट चढाईएको थियो । पछि वि.स १९९९ मा तत्कालिक पाल्पाका कमन्डर ईन् चिफ रुद्र शमसेर द्वारा देविलाई गहना र मुकुट चढाईयो ।

मन्दिर वास्तुकला

यस रम्भा देवि धार्मिक क्षेत्रमा देविको मन्दिर संगै एक नागले बेरीएको फडाँ सहितको शिवलिङ्ग पनि छ । देविको मुख्य मन्दिर एक तल्ले शिरमा ढलौटको गजुर भएको छ । हेदा सानो देखिने यस मन्दिर पुन निर्माण गर्न ईट्टा, बालुवा, सिमेन्ट तथा फलामे छड प्रयोग गरीएको छ । वरपर आधुनिक सत्तल तथा भवन निमाण भएको क्षेत्रमा मन्दिरको सुरक्षाका लागी फलामे पर्खाल लगाइएको छ । यस मन्दिरको गर्भ गृहमा भने शिव, दवि, गणेश को पनि प्रतिमा देख्न सकिन्छ । रम्भा देविको भने घाँटी सम्म मात्र भएको सुनको जलपलगाएको प्रतिमा रहेको छ ।

मन्दिर सम्बन्धी संस्कृतिक क्रियाकलाप

यस रम्भा देवि मन्दिरमा शिव रात्री, रामनवमी, कृष्णजन्माष्टमीका बेला विशेष पूजा तथा मेला लाग्ने गर्दछ । यस बाहेक भक्तजनहरु औंसी, तिज, बैशाख पूर्णिमा तथा अन्य दिन पनि पूजा आराधानाका आगी यस क्षेत्रमा आउने गर्दछन् । यस धार्मिक क्षेत्रमा पनि चिताएको बर मागे देविको आशिर्वाद ले इच्छा पूर्ण हुने विश्वास छ ।

मन्दिर संरक्षण तथा योजना

हाल यस मन्दिरको व्यवस्थापन स्थानीय गाउँ पालिका तथा रम्भा देवि वन संरक्षण समितिले गर्दै आएको छ ।

रोल्पा जिल्लामा रहेका पुरातात्विक, ऐतिहासिक तथा धार्मिक सम्पदाहरू

१. त्रिपुरेश्वरी देवि मन्दिर क्षेत्र



Photograph 42 : त्रिपुरेश्वरी मुख्य मन्दिर

परिचय

रोल्पा जिल्लाको शक्तिपिठका रूपमा प्रसिद्ध यस त्रिपुरेश्वरी देवि मन्दिर क्षेत्रको सांस्कृतिक तथा धार्मिक महत्त्व धेरै छ ।

भैगोलिक अवस्थिति

माडीचौर खुङ्गी गाँउमा, भालुवाङ्ग देखि रोल्पा जादाँ सडकको दाहिने पट्टि रहेको यस धार्मिक स्थल सजिलै पुग्न सकिन्छ । करिब दुई बिगाह मा फैलिएको यस मन्दिर क्षेत्रद सम्मुद्रि सतहबाट ६७० मिटर उचाइमा रहेको यस मन्दिर वरपर हरिया पहाडका मनोरम दृश्य देख्न सकिन्छ । मन्दिर परिसरमा रहेको त्रिपुरेश्वरी देवि मन्दिर संरक्षण समितिले यस स्थलमा संरक्षण, सरसफाइ, खानेपनी तथा आराम गर्ने स्थल उबलभद गराएको छ ।

ऐतिहासिकता

स्कन्द पुराण अन्तर्गत श्री स्वस्थानी व्रत कथा मा सतिदेविको अङ्ग पतन भएका नेपालका अन्य पिठ मध्य कण्डौला पतन भएको ४९औं शक्ति पिठका रूपमा यस मन्दिर क्षेत्रलाई चिनिन्छ। त्रिपुरा देविको यस स्वरूपको पूजा तथा कल्पना मात्र गर्दा पनि भक्तजनको मनोकांक्ष पूर्णहुने विश्वास यहाँ पाइन्छ।

मन्दिरको वास्तुकला

त्रिपुरेश्वरी देविको मुख्य मन्दिर एक तल्लाको चारपाटे रहेको छ, जसको गजुर पनि ईट्टा तथा माटोले ब नाइएको छ। मन्दिर परिसरमा विष्णु लगायत गाणेश, शिव, सूर्य जस्ता देवताका अन्य मन्दिरहरू पनि छन्। यसका साथै यहाँ यज्ञशाला, बलि दिने स्थल, पुजारी निवास, बैठक कक्ष तथा मन्दिर व्यवस्थापन समितिको कक्ष पनि रहेको छ।

मन्दिर संग सम्बन्धीत सांस्कृतिक क्रियाकलाप

यस देवि मन्दिर चैते दसै, वडा दसै, स्वस्थानी पुर्णिमाका बेला विशेष मेल तथा पूजा गरीन्छ। यस बाहेक मंगलबार तथा शनिवारका दिन वैदिक रूपमा पूजा हुन्छ। भाकल पूर्ण भएपछि भने यस मन्दिरमा एकमाना गहुँको पिठो बाट बनाएको रोट, काँचो नरीबल तथा पञ्चबलि दिइन्छ।

मन्दिर संरक्षण तथा योजना

हाल मन्दिरको संरक्षणा तथा व्यवस्थापन कार्य त्रिपुरेश्वरी देवि मन्दिर संरक्षण समिति द्वारा हुँदै आएको छ। यसमा स्थानीय गाँउ पालिका तथा दाताहरूको दान बाट संकलन भएको रकमले मुल मन्दिरको निर्माण गर्ने योजना बनेको छ।

२. गजुलकोट



Photograph 43: गजुलकोट (द्वितीय श्रोत)

परीचय

रोल्या जिल्लामा रहेको यस कोटको नेपालको ईतिहासमा निकै महत्व छ ।

भैगोलिक अवस्थिति

सुनिलस्मृति गाउँपालिका वडा नं. ६ गजुलकोटमा रहेको गजुलकोट २८ डिग्री २७ मिनेट उत्तरी अक्षांश र ८२ डिग्री ७१ मीनेट पूर्वी देशान्तरमा रहेको छ । गजुलकोटको दरबार रहेको स्थान समुद्री सतहबाट १३३५ मीटर उचाईमा अवस्थित छ ।

ऐतिहासिकता

मध्यकालीन बाइसे राज्यभित्रका अन्य राज्य जस्तो शक्तिशाली र ठूलो नभएता पनि यो राज्य महत्वपूर्ण अस्तित्वमा रहेको थियो । गजुलकोटमा काठमा लेखिएको वि.सं. १७०३ को अभिलेख पाइएवाट त्यहाँ राजदरवार रहेको प्रमाणित हुन्छ । सेन राजा गजुलमा सुरुदेखि नै बसेको भन्ने पाइदैन । जाजरकोट जक्तिपुरबाट आएका तुथासेनलाई गजुलका थपालाहरुले राजा बनाएका थिए । गजुल राज्यमा १६ जना राजाहरुले राज्य गरेको पाइन्छ । गजुल राज्य अन्तर्गत गजुल, खुंग्री,

खुमेल, रेउघा, धाङ्सी, लिबाङ, धवाङ, ढ्वामा, मिभिङ, हरिगाउँ, महेन्द्री, जेदवाङ, खेवासे, मन्घा, क्वालीगाउँ, फगाम, हिले र नुवाकोट गरी १८ गाउँ थिए । तथा सेन राजा भइसकेपछि राजगुरुको आवश्यकता देखेपछि, प्यूठानको सेपुङबाट सुवेदी थरको ब्राह्मण ल्याइ राखेको इतिहास छ । अभैपनि गजुलमा सुवेदी, सेन र थापाहरूको बस्ती रहेको छ ।

कोट वास्तुकला

गजुलकोट पुग्न रोल्पा सदरमुकाम लिबाङबाट पूर्व घन्टा पैदल दुरी हिड्नुपर्छ भने अहिले लिबाङबाट मिभिङसम्म २३ किलोमीटर कालोपत्रे र त्यहाँबाट उत्तरतिर ११ किलोमिटर कच्ची सडकमा मोटरबाट पुग्न सकिन्छ । यसैगरी सुलिचौर बजारबाट पनि मोटरबाट १ घन्टामा गजुलकोट पुग्न सकिन्छ । बिजुली, पानी यातायात आदिले सुविधा पुगेको गजुलकोटको दरबार क्षेत्र भने जीर्ण छ । यहाँ दरबार रहेको ठाउँमा एउटा घर छ । पुरातत्व विभागले पुरानो दरबारको ढाँचा बमोजिम घर बनाउने योजना रहेको छ ।

कोट संरक्षण तथा योजना

यसको विकासका लागि कालोपत्रे आवश्यकता पर्दछ भने । लिबाङबाट थामलेक र थामलेकबाट गजुलकोटमा केबुलकार बनाउनसके यसको महत्व बढ्न सक्ने देखिन्छ ।

३. पारीङ्ग मारिङ्ग भैरव मन्दिर



Photograph 44 : पारिङ्गमारिङ्ग क्षेत्रमा रहेको मन्दिर (द्वितीय श्रोत)

साविकको कुरेली गाविस वडा नं. ५ हाल परिवर्तन गाउँपालिका वडा नं. १ कुरेली रहेको यो पारिङमारिङ्ग दह धार्मिक तथा पर्यटकीय दृष्टिले अत्यन्त महत्वपूर्ण ठाउँ हो । यसलाई बाह्र भाइ बराह मध्ये कान्छा कैलु बराहको पूजा गरिन्छ । रक्षाबन्धनको दिन पूजा लाग्ने र भव्य मेला हुने गर्दछ । जेठ पूर्णिमाका दिन धुप धुवार गर्ने गरिन्छ । बाह्रै महिना पानी हुने दहलाई पारिङ्ग र वर्षाको पानी पनि नजम्ने लाई मारिङ्ग भनिन्छ । मगर खाम भाषामा री भनेको पानी हो । पा भनेको भएको मा भनेको नभएको बुझिन्छ । त्यहाँको पुजारी रोकामगर जातका हुन्छन् । तर पूजा गर्न भने सबै जाति जाने गर्छन् । बराहलाई साँढो र बजुलाई भेडो चढाएर भोग दिने चलन छ । अहिले शिवपार्वतीको मन्दिर पनि निर्माण भएको स्थानीय योगेन्द्र रोकामगरले बताए । किंवदन्ती अनुसार गाउँघरमा पानी परेन भने त्यहाँ गएर जेठ महिनामा पानी माग्ने चलन थियो । यसगरी लेकमा सिकार खेल्दै गर्दा एकजना मानिसलाई राक्षसले लखेट्दै जाँदा हाल बराहको मन्दिर भएको ठाउँमा ठूलै रुख रहेछ त्यही रुखमा चढ्दा देउताले उसलाई अलप बनाई राक्षसबाट जोगाएछन् । देउताले राक्षससंग बच्चका लागि हरेक वर्ष रक्षाबन्धनका दिन पूजा गर्नु भनेको हुँदा त्यसबेलादेखि पूजा गरिदै आएको जनश्रुति छ ।

४. रुन्टी स्वर्गद्वारी महाप्रभुको जन्मस्थल



Photograph 45 : रुन्टी क्षेत्र (द्वितीय श्रोत)

परिचय

स्वर्गद्वारी महाप्रभुको जन्म स्थलका रूपमा परिचित यस रुन्टी धार्मिक क्षेत्रको वैदिक धर्मका अनुयायिका लागी प्रमुख तिर्थस्थलमध्ये एक हो । बाल तपस्वी प्रभु हंसानन्दले आफ्नो बाल्यकाल र युवावस्था बिताइ सन्यासी जिवनको अनुभव गरेको केन्द्रका रूपमा यस स्थलमा विशेष पूजा गरीने गरीन्छ ।

भैगोलिक अवस्थिति

रोल्पा जिल्लाको रुन्टी गाउँपालिका अन्तर्गत, सखी गाउँमा अवस्थित यस धार्मिक क्षेत्र दाङ घोराहि देखि २५ किलोमिटर उत्तरमा पर्दछ । यस स्थान समुद्री सतहबाट करिब २,१२२ मिटरको उचाईमा रहेकाले वरीपरी हरिया पहाडका दृश्य अवलोकन गर्न सकिन्छ । ऐतिहासिकता प्रभु हंसानन्दको जन्म वि.स १९१६ सालमा भएको हो त्यसकारण यस क्षेत्रको ऐतिहासिकता लाई उक्त समय संग जोड्न सकिन्छ । भन्छि त्यस समयमा नवजात हंसानन्दको दर्शन गर्न विभिन्न देवि देवताहरु आई आशिर्वाद समेत दिएका थिए । जब हंसानन्दले ज्ञान प्राप्त गरी प्रभु महाराजका रूपमा यज्ञ तथा तप गर्दै स्वर्गद्वारी क्षेत्रमा बस्नलागे उनका चेला तथा अनुयायीहरुले यस क्षेत्रलाई पनि उतिकै महत्व दिन लागे ।

मन्दिरको वास्तुकला

यस पवित्र भूमिमा जहाँ प्रभुको जन्म भएको थियो त्यस स्थानमा सानो मन्दिर बनाई, मन्दिर भित्र खराउ राखिएको छ । उक्त खराउ महाप्रभुले प्रयोग गर्नु भएको हो भन्ने स्थानीयहरूको विश्वास रहेको छ । त्यसैतै मन्दिर भने ईट्टा, ढुङ्गा, काठ तथा रातो माटोको प्रयोग गरी निर्माण गरीएको छ जुन यस भेगमा प्रचलित वास्तुकलामा आधारीत छ । यसका साथै मन्दिर परिसरमा , महाप्रभुको जन्मघरमा प्रयोग भएको कलात्मक भ्याललाई संरक्षण गरीराखिएको छ ।

मन्दिर सम्बन्धी धार्मिक तथा सांस्कृतिक क्रियाकलाप

यस धार्मिक क्षेत्रमा गुरुपूर्णिमा, दशैं, तिहार, कोजाग्रत पूर्णिमा का दिन विशेष पूजा गरीन्छ । यस बाहेक प्रभुलाई सम्भन चाहाना श्रद्धालुले हरेक दिन यस मन्दिर तथा धार्मिक क्षेत्रमा पूजा गर्ने गर्दछन् । यहाँ प्यूठान, रोल्पा, रुकुम, पाल्पा का भक्तजनका साथै भारतबाट पनि धेरैका संख्यामा श्रद्धालु आउने गर्दछन् ।

मन्दिर संरक्षण तथा योजना

हाल पर्यटन मन्त्रालयको लगानी निर्माण भएको अर्को मन्दिर यहाँ देख्न सक्छौ । यस स्थान भन्दा करिब ६०० मिटर माथि स्वर्गद्वारी महाप्रभुले यज्ञ सुरु गर्नु भएको यज्ञस्थलका अवशेष भनिएको स्थानलाई पनि संरक्षण गर्दै पर्यटन विकासका लागी पार्क तथा पूर्वाधारहरूको निर्माण कार्य भईरहेको छ ।

प्यूठान जिल्लाका पुरातात्विक, ऐतिहासिक तथा धार्मिक सम्पदाहरु

१. भित्रीकोट



Photograph 46 : कोट क्षेत्रमा रहेको मन्दिर (द्वितीय श्रोत)

परिचय

प्रदेश नं. ५ को प्यूठान नगरपालिका वडा नं. ५ मा ऐतिहासिक भित्रीकोट दरबार रहेको छ। चौविसे राज्यकालीनको शक्तिशाली भित्रीकोट दरबार परिसरमा दरबारका पर्खाल जमीन सतहसम्म प्रष्ट देखिने गरी राखेका छन् भने दरबारवीचमा हतियार भण्डारका लागि पछि निर्माण गरिएको खड्गथान र यस्को सामुन्नेमा क्षेत्रपाल (कोट) मन्दिर रहेको छ।

ऐतिहासिकता

नेपाल एकीकरण हुनु पहिले प्यूठान चौविसे राज्य समूहमा परे तापनि यसका प्रभावमा रहेका खुंग्री, गजूल, छिल्ली, दाङ् र उदयपुर राज्यहरु वाइसी समूहमा पर्दथे। प्यूठान राज्यको स्थापना कहिले भएको थियो भन्ने पुष्ठी नभए पनि जुम्लाको खस साम्राज्यको पतन पछि नै यो राज्य अस्तित्वमा आएको बुझिन्छ। प्यूठान

राज्यको राजधानी किल्लाका रूपमा यो भित्री कोट रहेको थियो । प्यूठान राज्यको स्थापनाकाल निश्चित नभएकाले यस भित्री कोटको स्थापना एवं निर्माणकाल पनि निश्चित छैन । यस राज्यको स्थापना, कोट र दरबारको निर्माण १५औं शताब्दीतिर भएको अनुमान गरिएको छ ।

दरबारको भौगोलिक अवस्थिति

प्यूठान जिल्लाको सदरमुकाम खलङ्गा गाउँपालिका पूर्वतर्फ र माण्डवी गाउँपालिका पश्चिमतर्फको बीचमा प्यूठान नगरपालिका अवस्थित छ । १५८३ मिटरको उचाइमा अवस्थित भित्रिकोट दरबार प्यूठान नगरपालिका कार्यलयबाट करिब ५ कि.मि. को दूरीमा रहेको छ । साँघुरो उकालो र कच्ची बाटो हुँदै समथर फाँट र अग्ला डाँडाको दृश्यहरु देख्न सकिन्छ ।

दरबार सम्बन्धी धार्मिक तथा सांस्कृतिक क्रियाकलाप

नेपाल एकीकरण पछि यहाँको धेरैजसो परम्पराले निरन्तरता प्राप्त गर्न सकेन । वडादशैंको घटस्थापनामा यस कोटको कोतघर तथा क्षेत्रपाल मन्दिरमा फूलपाति विधिपूर्वक भित्र्याउने प्रचलन पूजारीहरुले कायमै राखेका छन् । यसै गरी नवरात्रभर पाठ पूजा गर्ने चलन कायम छ ।

दरबार संरक्षण तथा योजना

स्थानीय सरकारले स्थानीय तह भित्रका ऐतिहासिक संरचनाहरूको विकास र संरक्षणका लागि बजेट विनियोजन गरिएको छ । प्यूठान नगरपालिकाले भित्रिकोट दरबारको पर्यटकीय विकासका लागि मूक निर्माण गरेर दरबारसम्म जाने रोपवे, ऐतिहासिक स्वरूप मै दरबार लगायतका संरचना निर्माण र सुन्दर पार्क बनाउन खोजिएको छ । त्यसका साथै गार्डेन निर्माण गर्ने र होमस्टे सञ्चालनको समत परिकल्पना गरिएको छ । यहाँ कोट संरक्षण तथा व्यवस्थापन समिति सक्रिय रहेको छ । भित्रीकोट दरबार रहेको टाकुरा वरिपरि एक मिटरभन्दा बढी उचाइको पक्की पर्खाल र पर्खालमाथिबाट जाली लगाएर दरबार क्षेत्रको संरक्षण गरिएको छ । ऐतिहासिक हतियारहरूको भण्डारणका लागि खड्गथान बनाइ, दरबार परिसर प्रवेश गेट, क्षेत्रपाल मन्दिर र खड्गथान सुरक्षित गर्न तीन ठाउँमा चाँपीको व्यवस्था गरिएको छ ।

२. भिमसेन मन्दिर

परिचय

धार्मिक तथ पर्यटकीय महत्व बोकेको यस भिमसेन मन्दिर प्यूठान जिल्लामा रहेका सम्पदाहरू मध्य एक हो ।

ऐतिहासिकता

१९ आँ शताब्दीको प्रारम्भ तिर स्थानिय भुपनारायण द्वारा निर्माण गरिएको मानिन्छ । नेवारहरूले विशेष रूपमा मान्ने भिमसेन मन्दिरको स्थापनाले यहाँ नेवारहरूको वस्ति रहेको कुरा लाइ समेत संकेत गर्दछ ।

मन्दिर तथा क्षेत्रको भौगोलिक अवस्थिति

मन्दिर जिर्ण अवस्थामा रहेको छ ।

मन्दिरको कला तथा वास्तुकला

भिमसेन, गणेश र सरस्वतीको मुर्तिहरू रहेको छ । काष्ठ कला र गजुरहरू यहाँको कलात्मक वस्तु हुन् । वास्तुकलाहरू हेर्दा यो मन्दिर प्राचिन नेपाली छान्ने शैलीमा निर्मित देखिन्छ । माटोको जोडाइमा इट्टा प्रयोग गरि बनाइएको यस मन्दिरको आकार १० ० ६ ६ छ भने उचाइ १० फिट रहको छ । चारपाटे भिँगटीको छाना रहेको यस मन्दिरमा गजुर पनि रहेको छ ।

मन्दिर सम्बन्धी धार्मिक क्रियाकलाप

मन्दिरको नाममा १०० मुरी माटोको खेत र १००० रोपनीको पाखो जमिन गुठीको रूपमा रहेको छ । यसैको आयबाट नित्य पुजा र पर्व पुजा गर्ने गरिएको छ । पर्व पुजा फाल्गुनमा पर्ने भिमसेन द्वादशीको दिन गरिन्छ । पर्व पुजा गर्दा स्थानिय मानिसहरू एकादशीको दिन बाटनै धुनी जगाएर द्वादशीको दिन विशेष पुजा गरि भिमसेनको पुजा गर्ने गर्दछन् ।

मन्दिर संरक्षण तथा योजना

यहाँ मन्दिरका पुजारीद्वारा गुठको आय बाट मन्दिरको व्यवस्थापन गरिएको छ ।

३. तुसारकोट



Photograph 47 : तुसारकोट मा रहेको मन्दिर (द्वितीय श्रोत)

ऐतिहासिकता

यस तुसारकोटको निर्माण कुन समयमा भएको थियो भनि यकिनका साथ भन्न सकिन्न । चौविसे राज्यकालमा प्युठान राज्य अन्तर्गतको एउटा सुरक्षा किल्ला को रूपमा थियो । तत्कालिन कोटहरूमा राजाको दरवार , कोतघर र किल्ला पर्खाल हुने गर्दथ्यो । यहाँ पनि यि सबै कुराहरू भएको देखिन्छ । वि.सं. १९४३मा प्युठान नेपालमा एकिकृत भए पश्चात

प्युठान अर्न्तगतका खुग्री र उदयपुर बाहेक अन्य साना राज्यहरू पनि स्वतः नेपालमा एकिकृत भए । त्यसै क्रममा यस तुसारकोटको सुरक्षात्मक महत्व पनि रहेन तर केहि सांस्कृतिक परम्परा भने अभै कायम नै रहेको पाइन्छ ।

मन्दिर तथा क्षेत्रको भौगोलिक अवस्थिति

कोतघरको अवस्था राम्रो नै रहेता पनि किल्ला पर्खालको भग्नावशेष मात्र रहेको छ ।

मन्दिरको कला तथा वास्तुकला

किल्ला वास्तुकलाको अवशेषहरू कोतघर र मौलो रहेको छ । सामान्य प्रकारको कोतघरमा कुनै मुर्ति रहेको छैन । २२ ६ १३ १० आकार र ११ ५ अग्लो कोत घर रहेको छ । कोतघरमा माटोको जाडाइमा ढुङ्गाको गारो र स्लेटको छानो रहेको छ ।

मन्दिर सम्बन्धी धार्मिक क्रियाकलाप

बडा दशैं र चैते दशैंमा यहाँ पुजा गरिन्छ । बोका, रागाँ, परेवाको बलि चढाइ नवमी र दशमीको दिनमा पुजा गर्ने प्रचलन रहेको छ ।

मन्दिर संरक्षण तथा योजना

स्थानीयहरूको सहयोग तथा व्यवस्थापनमा कार्य भईरहेको ।

४. स्वर्गद्वारी धार्मिक क्षेत्र



Photograph 48 : स्वर्गद्वारी यज्ञशाला (द्वितिय श्रोत)

परिचय

स्वर्गद्वारी नेपालको एक पवित्र भूमि हो जहाँ वैदिक सभ्यता र संस्कृतिको अवलोकन र अध्ययन समेत गर्न सकिन्छ ।

ऐतिहासिकता

वैदिककालमा रोल्पाको चतुर्भुजमा स्नान गरी ऋषिहरुको साधना गर्ने केन्द्र थियो । जहाँ पाण्डवहरुले उत्तरापन्थको यात्राका क्रममा यज्ञ गरी जीवितै स्वर्ग पुगेका थिए । यसै विश्वासका आधारमा यो स्थान स्वर्गको प्रवेशद्वार मानी स्वर्गद्वारी नामकरण गरिएको हो । तर पछिल्लो सन्दर्भ भने रोल्पाको सखी गाउँ विकास समितिमा पर्ने रुन्टी गाउँमा वि.सं. १९१६ सालमा जन्मिएका स्वर्गद्वारी महाप्रभु नामले परिचित महात्माको प्रयासबाट पुनः स्थापित बन्न गएको हो । रुन्टी गाउँका गौतम थरका वासुदेव उपाध्यायका नाति अनिरुद्र गौतम खत्री तथा स्वेताकुमारीको जेठो छोराको रूपमा जन्मिएको बालक थिए । उनको न्वारानको नाम भने नारायण थियो । आफ्नो भविष्य जान्न चाहनेहरुको भिड बढ्दैजाँदा असजिलो महसुस गरेर होला पाँचवर्षको बालक एकाएक हराए तर तीनवर्षपछि त्यहीको जङ्गलमा रहेको सानो गुफामा ध्यानमग्न अवस्थामा देखा पर्न थाले । उनको इच्छा अनुसार गाउँको शीर्ष भागमा सानो कुटी निर्माण गरी त्यहीं राखियो र उनलाई बालतपसी भन्न थालियो । २६ वर्षको उमेरमा औपचारिक रूपमा सन्यासग्रहण गर्दा गुरुले हंसानन्द नाम

राखिदिएका थिए । आफ्नो अलौकिक शक्तिद्वारा स्थानीयहरूको चित्त बुझाई वि.सं. १९५२ वैशाख पूर्णिमादेखि अखण्ड महायज्ञ प्रारम्भ गरियो । नित्य पूजाका अतिरिक्त विभिन्न समयमा थप यज्ञ गर्दै स्वर्गद्वारीको लेकलाई स्वर्गको रूपमा रूपान्तरण गर्ने महाप्रभुले वि.सं. १९९७ साल मंसिर शुक्ल चौथीका दिन देह त्याग गर्ने पूर्व घोषणा अनुसार संसारबाट विदा लिएका थिए ।

भौगोलिक अवस्थिति

यो प्यूठान जिल्लाको सदरमुकाम खलङ्गादेखि २६ किलोमिटर पश्चिममा स्वर्गद्वारी नगरपालिका वडा नं. २ मा समुद्री सतहदेखि २१२२ मिटर उचाइ रहेको पहाडको शिखरमा अवस्थित छ । स्वर्गद्वारी आश्रमसम्म पुग्नका लागि नजिकका गाउँ विकास समितिहरूबाट त्यहाँ पुग्ने परम्परागत पदमार्ग प्रशस्तै छन् । जिल्ला बाहिरबाट जाने भक्तहरू निम्न मार्गबाट पुग्न सकिन्छ । राजमार्गको भालुवाडबाट देवीस्थान-भिङ्ग्रीहुँदै पुग्ने ७५ किलोमिटर मोटर बाटो रहेको छ । पूर्व-पश्चिम राजमार्गको लमहीबाट घोराही-होलेरीहुँदै पुग्ने मोटर बाटो ५७ किलोमिटरको पनि छ । यसै गरि घोराही-मर्पेस बोझपोखरा २३ किलोमिटर दूरीको मोटर बाटो र त्यसपछि करिब ३ घण्टा पैदल हुँदै पुगिन्छ ।

वास्तुकला

मूल यज्ञमण्डप यहाँको प्रमुख दर्शनीय स्थल हो । यो बाहिरबाट हेर्दा चार दिशा र चार उपदिशामा एकएक र मध्यभागमा अर्को एक गरी नौवटा मन्दिर जस्तो देखिन्छ । यथार्थमा यो अष्टमण्डलाकार एउटै मन्दिर हो । उक्त मन्दिरको पूर्व दिशाको कोठामा देवी पाञ्चायन, दक्षिणमा सूर्य पाञ्चायन, पश्चिममा अखण्डदीपसहित विष्णु पाञ्चायन, उत्तर दिशामा अखण्डदीपसहित गणेश पाञ्चायन र शिव पाञ्चायन स्थापित छन् । त्यसैगरी चार उपदिशामध्ये आग्नेयकोणको कोठामा गणेश पाञ्चायन, वायव्यमा देवी पाञ्चायन, इशानमा शिव पाञ्चायन र नैऋत्य कोणमा सूर्य पाञ्चायनको स्थापना गरिएको छ । आश्रमका चौबीसजना याज्ञिक ब्राम्हणहरूमध्ये हरेकलाई आफ्ना स्थानमा पूजा गर्ने कार्यविभाजन गरिएको छ । मन्दिरको मध्यभागमा विशाल हवनकुण्ड छ जहाँ वैश्वानरको पूजासहित हवन र घृतधारा दिइन्छ ।

धार्मिक तथा सांस्कृतिक क्रियाकलाप

स्वर्गद्वारी आश्रम परिसरमा मूल यज्ञमण्डप प्रमुख केन्द्र हो भने त्यसका अतिरिक्त अन्य महत्वपूर्ण दर्शनीय स्थलहरू रहेका छन् । स्वर्गद्वारीमा महाप्रभुले धार्मिक अनुष्ठान प्रारम्भ गराएको मन्दिर शिवालय मन्दिरको नामले परिचित छ । शङ्करको आराधनाका लागि निर्माण गरिएको उक्त मन्दिरमा पूजा गरिन्छ । उक्त समाधिमाथि मन्दिर निर्माण गरिएकाले उक्त स्थानलाई 'गुफा मन्दिर शिवालय' भनिन्छ । यहाँ पनि नित्य रुद्राभिषेक र पूजा पाठ हुने गर्दछ ।

पूर्वाङ्ग र उत्तराङ्ग पूजाका अतिरिक्त वेद तथा पुराणहरूको पाठ गरिन्छ । मध्याह्नितर विहानको नित्यपूजा विसर्जन हुन्छ भने साँझमा पनि सोही विधिले सूक्ष्म पूजा हुने गर्दछ । नित्य पूजाका अतिरिक्त यज्ञ स्थापना भएको दिन वैशाख पूर्णिमा, गुरु पूर्णिमा, नागपञ्चमी, प्रभुको जन्मदिन, श्रावण शुक्ल एकादशी, जनैपूर्णिमा, तीज, दशैं, तिहार, कार्तिक शुक्ल पूर्णिमा, प्रभु ब्रह्मलीन भएको दिन मार्ग शुक्ल चतुर्थी, मार्ग शुक्ल पूर्णिमा, माघेसक्रान्ति, शिवरात्रि आदि पर्वहरू पनि मनाउने गरिन्छ ।

संरक्षण तथा योजना

आश्रमको अस्तित्व र महत्व कायम राख्न विभिन्न नीति निर्माण गर्नका लागि कार्यसम्पादन समितिको व्यवस्था गरिएको छ । यसैगरी विभिन्न कार्यसम्पादन गर्नका लागि विभिन्न पद सिर्जना गरी कार्य विभाजन गरिएको छ । आश्रममा करिब २०० जनाले प्रत्यक्ष रोजगारी पाएका छन् भने शिक्षक, विद्यार्थी र भक्तहरू गरी नियमित रूपमा थप दुईसय जनाको भोजन र आवासको दायित्व पनि आश्रमले व्यहोर्दै आएको छ । यी सबै खर्च गरेको जग्गा र भक्तहरूले चढाएको दानबाट व्यवस्थापन हुँदै आएको छ ।

५. उदयपुरकोट

परिचय

माण्डवी गाउँपालिका वडा नं ४ मा रहेको उदयपुरकोट धार्मिक तथा इतिहासिक रूपमा महत्वपूर्ण मानिन्छ । हाल यहाँको जमीन विद्यालयले प्रयोग गरेको देखिन्छ भने दशैँघर र मन्दिरहरू धार्मिक प्रयोगमा छन् ।

ऐतिहासिकता

उदयपुर राज्यको इतिहास तथा अधिकारी वंशावली" मा वि.सं. १५९०-९५ तिर यस राज्यको स्थापना भएको भन्ने उल्लेख छ । यो राज्यको स्थापना भएपछि मात्र यस कोटको निर्माण भएको बुझिन्छ । कोटमा रहेका प्राचिन दरवार राजा रुद्रमणिका समयमा आगलागी भएपछि पुनः निर्माण गरिएको भन्ने मानिन्छ । पछि राजा जागेश्वरका पालामा काठमाडौँबाट नेपाली डकर्मीहरू र सिकर्मीहरू लगी दरवार बनाइएको थियो । १९औँ शताब्दी तिर काठमाडौँ उपत्यकाको वास्तुशैलीमा दरवार बनेको थियो । २०१८ सालमा राज्यरजौटा उन्मूलन भएपछि उदयपुर राज्यका राजपरिवार बर्दियातिर बसाई सर्दा यो ठाउँ विद्यालयलाई दिइएको हाल यहाँ विद्यालय र खेल मैदान बनेको छ । पुराना सम्पदाको रूपमा दशैँघर र सान्दानी मन्दिर मात्र रहेको छ ।

भौगोलिक अवस्थिति

पुरानो दरवारलाई हटाएर विद्यालयको खेल मैदान बनाएको र यसै खेल मैदान मुनि पुरानो दरवारको जग छ भनिन्छ ।

वास्तुकला

कोटमा दरवारको भाग्नावासेश, दशैँघर, सुन्दानी (सुन्ननी) देवता र उनका दाजुका मन्दिरहरू रहेका छन् । कोट एवं दरवारको अस्तित्व मेटिसके पनि मन्दिरहरूको अवस्था राम्रै छ ।

सम्बन्धी धार्मिक तथा सांस्कृतिक क्रियाकलाप

यस कोटमा दरवार, प्राङ्गाण, दशैँघरहरू रहेका थिए । दशैँघर, दलान, जोगीधुनी र दशैँकोठामा विभाजित छ । दशैँ कोठामा जमरा राख्ने, फूलपाति भित्र्याउने र राजाबाट दशैँको टीका थाप्ने कामहरू गरिन्थ्यो । राज्यका विभिन्न मौजाहरूबाट "सराज" खेल्दै टीका थाप्न आउने गर्दथे । आफ्नो पालो नआएसम्म दरवार प्राङ्गाणमा बाजागाजा सहित नाँचगान गरेर मौलोको वरिपरि घुमेर सराज खेल्ने प्रचलन थियो । हाल दशैँघरमा वडादशैँका समयमा स्थानीय बासिन्दाबाट आफुखुशी पुजाआजा गर्ने प्रचलन छ । सुन्नानी देवता र उनका दाजुको मन्दिरमा भने उदयपुर राज्यले राखेको गुठी जग्गाको आम्दानीबाट पुजाआजा हुँदै आएको छ ।

संरक्षण तथा योजना

कुनै व्यवस्थापन छैन । तर अधीकारी वंशका पुस्ताहरूले सामान्य रेखदेख गरीरहेको ।

६. सारीकोट



Photograph 49 : सारीकोटमा रहेको कोटघर (द्वितीय श्रोत)

परिचय

प्यूठान जिल्लामा रहेका विभिन्न कोटहरू मध्य सारीकोट एक ऐतिहासिक, धार्मिक तथा पुरातात्विक महत्व बोकेको स्थान हो । ऐतिहासिक समयमा भुरे टाकुरे राजाले राज गरेका स्थानका रूपमा पनि यस क्षेत्रलाई लिन सकिन्छ ।

भैगोलिक अवस्थिति

प्यूठान जिल्लाको स्वर्गद्वारी गाउँपालिका वडा नं ५, सारी गाउँमा रहेको यस सारीकोट जिल्ला सदरमुकाम बाट लगभग ४० किलोमिटरको दुरीमा रहेको छ । प्यूठान-जसपूर सडक हुँदै कच्चिवाटो बाट यात्रा तय गर्ने क्रममा, सारीको भूवनोट क्षेत्रबाट अझ आदि घण्टा मोटर यात्रा गरेपछि पुग्न सकिने यस क्षेत्र करिब १५ देखि २० रोपनीमा फैलिएको छ ।

ऐतिहासिकता

ऐतिहासिक समयमा बाईसे-चौबिसे राज्य अन्तर्गत भूरे टाकुरे राजाहरूले राज्य गरेको राज्यका रूपमा यस राज्यलाई पनि लिइन्छ । स्थानियका अनुसार नेपाल राष्ट्रको एकिकरणका क्रममा दामोदर पाण्डेले आत्ररमण गरी यस क्षेत्रमा विजय हासिल गरेका थिए । पछि यस कोट घरमा पुजाका लागी मात्र प्रयोग गर्न थालियो ।

वास्तुकला

यस क्षेत्रमा ग्रामिण आवास शैतिमा बनाइएको दुई वटा साना कोट घरहरू छन् । ऐतिहासिक किल्लाका अवशेष देख्न सकिने यस स्थान मा अन्य कुनै संरचना देखिदैन ।

कोट संग जाडीएका धार्मिक तथा सांस्कृतिक क्रियाकलाप

यस कोटमा बडादशैं, दुर्गा पूजा र पूर्णिमाका दिन विशेष पूजा गरीन्छ ।

कोट संरक्षण तथा योजना

यस कोटको मूर्त र अमूर्त सम्पदाको स्थानीयहरू बाट संरक्षण तथा संचालन भइरहेको छ ।

७. बाग्दुला गैरा गुफा ऐतिहासिक तथा पर्यटकिय क्षेत्र



Photograph 50 : बाग्दुलामा रहेको पिकनिक स्पट

परिचय

बाग्दुला बजार संग जोडीएको यस ऐतिहासिक तथा पर्यटकीय महत्वको क्षेत्र पूरातात्विक तथा सांस्कृतिक महत्व बोकेको क्षेत्र हो ।

भौगोलिक अवस्थिति

प्यूठान नगरपालिका वडा नं ८ बाग्दुलाकुटीमा अवस्थित यस ऐतिहासिक क्षेत्र प्यूठान जिल्ला सदरमुकामबाट करिब १० किलोमिटर टाढा रहेको छ । खलङ्गा-बाग्दुला सडकबाट सजिलै पुग्न सकिने भएकाले पर्यटनको विशेष सम्भावना बोकेको यस क्षेत्र करिब ४ रोपनि जग्गामा फैलिएको छ । यस क्षेत्रमा पर्यटकलाई आवश्यक शौचालय, पिकनिक स्पट, भ्यूस्टेसन र पानी ट्याङ्की रहेको छ ।

ऐतिहासिकता

ऐतिहासिक समयमा जब प्यूठान जिल्ला बाइसे-चौबिसे राज्य अन्तर्गत पर्दथ्यो त्यसै समयमा एक नाथ सप्रदायका योगी जो दुवनाथका नामले चिनिन्थे उनको कुटिका भित्ता तथा अवशेष यहाँ देख्न सकिन्छ । यसको आधारमा यस क्षेत्रको ऐतिहासिकता १५औं शताब्दी पछिको हुनसक्ने अनुमान गर्न सकिन्छ ।

धार्मिक क्षेत्रको वास्तुकला

यस क्षेत्रमा दुबानाथ योगीले बनाएका चौतारी तथा कुटिको अवशेष देख्न सकिन्छ। यस स्थानबाट अलिक मथि उपल्लो कूटी पनि रहेको छ। यसका साथै दुबनाथ कूटी बाट करिब १ किलोमिटर पर रानि कम्ला भन्ने स्थान छ जहाँ भित्रीकोट की रानिले आफ्नो कम्मल छोडेर गएकी थिईन्। यस स्थानमा हाल नयाँ पर्यटकीय पूर्वाधारको निर्माण भइरहेकोछ, तर प्राचिन कूटीलाई भने यथास्थीतिमा राखिएको छ, जस्को कारण वास्तुकलाको नमुना भने देखिदैन।

यस क्षेत्र संरक्षण तथा योजना

यस क्षेत्रको संरक्षण हाल बागदुला गैरा गुफा पर्यटकीय पूर्वाधार विकास संस्थाले गरेको छ। यस क्षेत्रको स्वामित्व पनि स्थानिय गाउँपालिका तथा संरक्षण समितिले लिएका छन्। यस स्थान प्राकृति, ऐतिहासिक तथा पर्यटकीय दृश्टीकोणले आकर्षणको केन्द्र बन्ने सम्भावनालाई मध्यनजर गरी आउने वर्षमा पर्यटनको प्रमुख स्थलका रुपमा विकास गर्ने योजना यस संरक्षण समितिको रहेको छ।

द. रानीकुवा (रानीपौवा गढी)



Photograph 51 : रानी कुवा

परिचय

बाईसे चौबिसे राज्यको बाहुल्यता भएका बेला प्यूठान जिल्लामा विभिन्न राजखलकले राज्य गरेका थिए । यसै सिलसिलामा यस सरुमारानी क्षेत्रमा पनि गढी तथा प्राचिन कुवा देख्न सकिन्छ ।

भौगोलिक अवस्थीती

प्यूठान जिल्लाको सरुमारानी गाउँपालिका वडा नं ४ गढी मा अवस्थीत यस ऐतिहासिक क्षेत्र जिल्ला सदरमुकाम सन्धिखर्कबाट करिब २६ किलोमिटरको दुरीमा रहेको छ । सन्धिखर्क-भालुवाङ्ग सडक बाट करिब १ किलोमिटरको भित्ररहेको यस क्षेत्र पहाड तथा गढीको मनोरम दृश्य अवलोकन गर्न सकिने स्थानमा रहेको छ । करिब ६ विगहामा फैलिएको यस क्षेत्रमा प्राचिन कुवा, शौचालय, मन्दिर तथा भ्रमणका लागी खुट्टकिलाको निर्माण गरीएको छ ।

ऐतिहासिकता

यस क्षेत्रमा रहेका गढी तथा कुवाको संरचना बाईसे चौबिसे राज्यका पालामा निर्माण भएको हो भन्ने भनाइलाई आधार मान्ने हो भने यस क्षेत्रको ऐतिहासिक करिब ५०० वर्ष पुरानो रहेको अनुमान गर्न सकिन्छ । यस क्षेत्रमा पूवाधारहरूको निर्माण गर्ने क्रममा प्राप्त दुङ्गेधारा हदा यस तथ्यलाई समर्थन गर्ने प्रमाण भेटिन्छ ।

वास्तुकला

यस ऐतिहासिक क्षेत्रमा प्राचिन संरचनाको अवशेष मात्र बाकि रहेकाले वास्तुकलाको व्यख्या गर्न सकिने नमुना देखिन्न । तर प्राचिन कुवाको पानीको स्रोत जस्तो देखिने दुइवटा कुवा भने यहा देख्न सकिन्छ । त्यसबाहेक यस स्थानमा पर्यटन विकासका लागी आधुनिक वास्तुकला निर्माण सामाग्रीले नयाँ संरचनाहरू निर्माण भएकाछन् ।

यस क्षेत्र सम्बन्धी धार्मिक तथा सांस्कृतिक क्रियाकलाप

यस कुवा तथा गढी क्षेत्रमा पर्यटन विकासका लागी सभाहल, पार्क, पानीट्याङ्की, चौतारी, मन्दिर, शौचालय तथा प्रतिकालयको निर्माण भएको छ । तर ऐतिहासिक गढी तथा रानी कुवामा रहेका बुट्टे ढुङ्गा, काठ तथा अन्य सामाग्री भने स्थानीयले व्यक्तिगत निर्माण सामाग्रीका रुपमा प्रयोग गरेका छन् । यहा निर्माण भइरहेको पार्कमा पर्यटकका लागी सिमेन्टको बेन्चका लागी उद्दोग, पर्यटन, वन तथा वातावरण मन्त्रालय बाट २ लाख सहयोग भएको छ ।

गुल्मी जिल्लामा रहेका पुरातात्विक, ऐतिहासिक तथा धार्मिक सम्पदाहरू

१. रेशुङ्गा यज्ञशाला



Photograph 52 : रेशुङ्गा यज्ञशाला (द्वितीय श्रोत)

ऐतिहासिकता

गुल्मी जिल्लाका महत्वपूर्ण तीर्थहरू मध्ये रेशुङ्गा पनि एक हो । जनश्रुति अनुसार त्रेता युगमा हालको रेशुङ्गामा ऋषि श्रृगाको तपोभूमि थियो

। उनै ऋषिको नामको अपभ्रंश रूप रेशुङ्गा भएको भन्ने जनविश्वास रहेको छ । सम्भवतः लिच्छवीकाल देखिनै यो क्षेत्र ऋषिहरूको तपस्याको लागि महत्वपूर्ण केन्द्रको रूपमा थियो । मध्यकाल देखि या तीर्थले जनमानसमा लोकप्रियता पाउन थालेको देखिन्छ । पछिल्लो समयमा तपोमूर्ति ससीधर स्वामीको तपोभूमि भएको यो ठाँउ भन दढी लोकप्रिय हुँदै गयो । ससीधर स्वामी यस क्षेत्रमा वि.स १८६० देखि १९०६ सम्म यस क्षेत्रमा बसेको उल्लेख पाइन्छ । यही नै उनी ब्रम्हालिन भएका थिए । सम्भवतः ससीधरको समयदेखि नै यस ठाउँमा यज्ञशालाहरू, गौशालाहरू निर्माण भैसकेका थिए । ससीधर पछि लक्ष्मीनारायणले यस ठाउँको लोकप्रियता बढाए । उनले पनि यस ठाउँमा लामो समयसम्म बसी तपस्या गरेका थिए । उनी १९१० देखि १९३९ सम्म यस ठाउँमा बसे र यही ब्रम्हलीन भएको जानकारी पाइन्छ । सम्भवतः

लक्ष्मीनारायणको पालामा पनि यज्ञशाला र गौशालाहरू बनीसकेका थिए । हाल रेशुङ्गामा भएका यद्दशाला प्रभु यदुकानन्दले वि.सं. १९८४ तिर निर्माण गरेका हुन् भन्ने कुरा थाहा पाइन्छ ।

मन्दिर तथा क्षेत्रको भौगोलिक अवस्थिति

यस मन्दिर गुल्मीको तमघास गाउँपालिका मा अवस्थित छ । रिडी-तमघास सडक बाट पुग्न सकिने यस धार्मिक क्षेत्र समुद्र सतह बाट २,३४७ मिटरको उचाईमा रहेको छ ।

यज्ञशालाको कला तथा वास्तुकला

एउटा आधारपेटी माथि बनेको यो यज्ञशालाको पहिलो आधापेटीको नाप १३७५ * १३७५ से.मि. रहेको छ भने यसमाथि बनेको यज्ञशालाको नाप १२०० * १२०० * ६३० से.मि. रहेको छ । यज्ञशालाको प्रवेशद्वार पश्चिमतिरबाट छ । भित्री भागमा ठूलो यज्ञमण्डप छ । यज्ञमण्डपको वरिपरि विभिन्न ठाउँमा शालीग्रामहरू रादिएका छन् र केही कलश र घन्टहरू पनि देख्न सकिन्छ । त्यसमध्ये ३ एउटा राणकालीन ठूलो घन्ट पनि मण्डपको पूर्व दक्षिण कुनामा राखिएको छ । यज्ञमण्डप वरिपरि प्रदक्षिणापथ छ । गोलाका स्वरुपमा बनाइएको यज्ञ मण्डप पनि पश्चिमाभिमुख छ । नेपाली शैलीमा बनाइएको या यज्ञशाला तीन छाने छ भने माथिल्लो भागमा धातुको सून मोलम्बा लगाइएको गजूर छ । यज्ञ मण्डपको निर्माणको लागि काठ, ईँटा, माटोको प्रयाग छ भने छाना तामाले छाइएको छ । वास्तुशैलीको हिसावले यो यज्ञ मण्डपलाई नेपालमा भएका यज्ञमण्डप भन्दा फरक र विशिष्ट शैलीको मान्न सकिन्छ । यो मण्डपको वरिपरि विभिन्न संरचनाहरू निर्माण गरिएका छन् । मण्डपको दक्षिणतिर भैरव मन्दिर छ । यसैको पछिल्लिर रेशुङ्गा संरक्षण समितिको कार्यालय रहेको छ । मण्डपको पश्चिमतिर पूजारी बस्ने घर देखिन्छ । यसको पछाहि हालसालै बनेको धर्मशाला छ । धर्मशाला परम्परागत साम्रगीहरू प्रयोग गरी निर्माण गरिएको छ । मन्दिरको उत्तरतिर टिनले छाएको सानो धर्मशाला छ ।

यज्ञशाला सम्बन्धी धार्मिक क्रियाकलाप

यज्ञशालामा नित्य पूजा र पर्व पूजाहरू संचालन गरिन्छ । नित्य पूजा र पर्व पूजाको साथसाथै प्रत्येक दिन हवन गरिने, गीता पाठ गरिने र सोमवारको दिन रुद्री लगाउने चलन छ । एकादशीका दिन पनि विशेष पूजा संचालन गरिन्छ र पुराण वाचन गर्ने चलन छ ।

यज्ञशाला संरक्षण तथा योजना

रेशुङ्गा संरक्षण समिति मार्फत हुने गरेको यस मन्दिरको संरक्षण भएको देखिन्छ ।

भौतिक अवस्था

यज्ञशालाको भौतिक अवस्था राम्रै रहेको देखिन्छ तर यज्ञमण्डपको प्राङ्गण भने व्यवस्थित हेको देखिँदैन । पर्यटन विकासको नाममा यज्ञमण्डप वरिपरि नयाँ निर्माण कार्यहरू भैरहेकोले मण्डप क्षेत्र वरिपरिको भौतिक स्वरुप परिवर्तन भैरहेको देखिन्छ ।

२. रुरु क्षेत्र



Photograph 53 : रुरु क्षेत्रमा रहेको गुफा

परिचय

नेपालमा रहेका चारधाम मध्य महत्वका रूपमा रहेको रुरु क्षेत्रलाई रुरुधाम पनि भनिन्छ। यस क्षेत्रमा वैष्णव, शैव, शाक्त हिन्दु धर्मावलम्बीका लागि एक तिर्थका रूपमा प्रसिद्ध छ जसको महत्व स्वदेश तथा विदेशमा फैलिएको छ।

भौगोलिक अवस्थिति

गुल्मी जिल्लाको रुरु गाउँपालिकामा अवस्थित यस धार्मिक क्षेत्र पाल्पा र स्याङ्जा गरी तिन वटा जिल्लाको संगम स्थलका रूपमा पनि चिनिन्छ। गण्डकी र रिडी नदिको संगम स्थल भएका कारण यस क्षेत्रका धार्मिक तिर्थ स्थल र मन्दिरहरू नदिको किनारमा अवस्थित छ। वरीपरी घना जंगल, अग्ला पहाड र प्राचिन वस्तीले घेरेको यस क्षेत्र पर्यटनको निकै सम्भावना बोकेको क्षेत्रका रूपमा चिनिन्छ। ऐतिहासिकता वैदिक ग्रन्थ वराहपुराणमा उल्लेख भए अनुसार यस क्षेत्रको ऐतिहासिकता केलाउने हो भने प्राचिनकाल देखिनै यस स्थानको उत्पत्तिका विषयमा वर्णन सुन्नमा पाइन्छ।

यसका साथै रुरुकन्या तथा देवदत्तले तपस्या गरेको स्थल भएका कारण यस क्षेत्रको महिमा अभवद्दुई भएको हो । ऐतिहासिक समयमा प्रदेश ५ मा रहेका पुरातात्विक, ऐतिहासिक तथा धार्मिक सम्पदाहरूको अभिलेखाङ्कन

पाल्पाका सेन राजा मुकुन्दसेन प्रथमले गण्डकीमा नुहाउन जादा फेला पारेको भनिने यस विष्णुप्रतिमालाई मन्दिर बनाई स्थापन गरेका थिए । यस समयलाई आधार मान्नेहो भने यस धार्मिक क्षेत्रको महत्व कम्तिमा पनि ५०० वर्ष पुरानो हुन सक्ने तर्क छ ।

मन्दिर क्षेत्रको वास्तुकला यस क्षेत्रमा अवस्थित मन्दिर तथा धार्मिक स्थलहरूको संरचनामा विभिन्न शासनकालमा प्रचलित कला तथा वास्तुकलाका नमुना देख्न सकिन्छ । राजा मणिमुकुन्दका पालामा चलेका मुगलशैलिका डोम जस्तो देखिने मन्दिरका गजुर, मध्यकालमा प्रचलित काष्ठकलाले भरिएका मन्दिर, पौवा तथा पाटिहरु, कमलपोखरी गुफा, तथा प्रस्थरले बनाएका शिवालय र राणाकालमा चलेको ल्भय(अबिककषअर्वा ब्चअजप्तभअतगचभ पनि देख्न सकिन्छ ।

मन्दिर संग सम्बन्धी धार्मिक तथा सांस्कृतिक कृयाकलाप

हिन्दु शास्त्रमा उल्लेख भए अनुसार गण्डकी नदिमा स्नान गरी यस क्षेत्रमा रहेको हृषिकेशव मन्दिर, शिवालय, रुरुकन्या तथा देवदत्तले तपस्या गरेको स्थलको भ्रमण गर्नाले पापबाट मुक्तभई स्वर्गमा वास पाउन सकिन्छ भन्ने जनविश्वासले गर्दा यस क्षेत्रमा स्वदेश तथा विदेशबाट पर्यटक तथा भक्तजनहरु आउने गर्दछन् । यस क्षेत्रमा हरिबोधनी एकादशी, पौषे औंसी, माघे संक्रान्ति, माघे संक्रान्ति, ग्रहणस्नान, श्राद्ध, अस्थि प्रक्षेपण, शतबीज, राम नवमी, वैशाख संक्रान्ति, दशहरा,हरिशयनी एकादशी, श्रीकृष्ण जन्माष्टमी र हृषीकेशको रथयात्रा पर्व जस्ता धार्मिक तथा सांस्कृतिक क्रियाकलापहरु सम्पन्न हुने गर्दछन् ।

३. सुगन्ध विहार



Photograph 54 : सुगन्ध विहार

परिचय

रुरु क्षेत्रमा रहेको यस विहार बौद्ध चैत्यका रूपमा पनि परिचित छ ।

भौगोलिक अवस्थीती

गुल्मीको रुरु क्षेत्र रिडी जारमा मा रहेको यस विहार चारैतिर हरियाली तथा रमणीय वातावरणमा रहेको छ ।

ऐतिहासिकता

यस विहार चैत्यको निर्माण करिब १५० वर्ष अघि भएको हो भन्ने स्थानीयको भनाइ छ । हिन्दु देविदेवताहरूको प्रसस्त मन्दिर भएको यस धार्मिक क्षेत्रमा बौद्ध विहार हुनुमा यस क्षेत्रको महत्व अझ बढेको छ ।

वास्तुकला

प्राचिन समयमा निर्माण भएको यस विहार दुई तल्लाको छ । ईट्टा तथा माटो ले बनेको यस विहारका भ्याल तथा ढोकाहरूमा हरियो रंग लगाइएको छ भने स्थानीय स्व. साहु रघुवीर श्रेष्ठ द्वारा स्थापना गरीएका बुद्ध मूर्ति र हाल थाइल्यण्डबाट ल्याइएको पित्तलको बुद्ध मुर्ति पनि यस विहारमा स्थापना गरीएको छ ।

विहार सम्बन्धी सांस्कृतिक क्रियाकलाप

यस विहारमा वैशाख पूर्णिमा का दिन विशेष पूजा तथा मेला लाग्दछ । यसका साथै अन्य बौद्ध धर्म सम्बन्धी चाडहरूमा पनि यहाँ पूजा हुन्छ ।

विहार व्यवस्थापन

यस विहारको व्यवस्थापनको जिम्म यहाँ संलग्न स्थानीय तथा निकायको छ

४. शिव मन्दिर

परिचय

गुल्मी जिल्लामा रहेको यस शिव मन्दिर बुढमथोकी थर भएका स्थानीयका लागि निकै महत्वपूर्ण धार्मिक स्थल रहेको छ ।

भौगोलिक अवस्थिति

जयरखानी को वेलटारीमा रहेको यस शिव मन्दिर रमणीय वातावरण र हरीयाली सेरोफेरोमा अवस्थित छ ।

एतिहासिकता

स्व. पूर्वा मणिराज बुढाथोकी द्वारा वि.स १८६२ मा स्थापना गरीएको यस शिव मन्दिर यहाँ बसोबास गर्ने स्थानीयको आस्थाको केन्द्र बनेको छ ।

वास्तुकला

यस शिव मन्दिर बर्गाकार पेटि माथी तल्ले शैलिमा निर्माण भएको छ जस्को अन्दाजी लम्बाई ३.२०, चोडाइ ३.२० मिटर र उचाइ ५ मिटर रहेको छ । यस मन्दिरको निर्माण कलात्मक ढुङ्गाको प्रयोग गरी निर्माण गरीएको छ । मन्दिरको दक्षिणमा धातुको बसाह, वि.स १९५२ अंकित घण्ट छ । यहाँ शिव मन्दिर, शिव लिङ्ग, शालिक्राम, धर्मशाला रहेका छन् ।

मन्दिर सम्बन्धी सांस्कृतिक क्रियाकलाप

यस क्षेत्रमा मन्दिर व्यवस्थापन समिति बाट चुनिएका पुजारी पूजा चलाउने गर्दछन् । यहाँ शिवरात्री, वालाचतुर्दश र तीजमा ठूलो मेला लाग्दछ ।

मन्दिर व्यवस्थापन तथा संरक्षण

यस मन्दिरको संरक्षणका लागि शिव मन्दिर व्यवस्थापन समिति गठन गरीएको छ । यहाँ दाता मनिराज बुढाथोकीले ७रोपनी जग्गा र ३५ मुरी धान फल्ने खेत गुठिको लागि दिएका छन् ।

अर्घाखाँची जिल्लाका पुरातात्विक, ऐतिहासिक तथा धार्मिक सम्पदाहरू

१. श्री छत्र (वरुवरेक) महाराज कोट दरबार



Photograph 55 : छत्र वरुवरेक महाराज कोट दरबार

परिचय

छत्रगञ्ज देवालय तथा कोट घरका नामले परिचित यस क्षेत्र अर्घाखाँची जिल्लामा रहेका महत्वपूर्ण सांस्कृतिक सम्पदा मध्य एक हो ।

भौगोलिक अवस्थिति

छत्र (वरुवरेक) महाराज अर्घाखाँची जिल्लाको छत्रगञ्ज गाँउपालिका ४ को उलुक गाँउमा अवस्थित छ । सन्धिखर्क- छत्रगञ्ज सडकबाट करिब १५-२० मिनेट भर्याड चडेर पुगिने यस स्थानबाट अर्घाखाँचीको रमणिय दृश्य अवलोकन गर्न सकिन्छ ।

ऐतिहासिकता

उलुकका राजा बखरे वाण बोकेर त्यहाँ पुगेको बेलामा भगवान श्रीकृष्ण सँग भेट भएको र उनको परिक्षा लिदा उनको हारजीतमा असर हुनसक्ने देखेर सुदर्शन चत्रले उनको शीर काटिदिए । राजाको शीर भएकाले त्यसलाई छत्रमहाराज भनि सम्मानजनक पूजा गर्न थालियो । यस जनधारणाको कुनै आधार छैन भने छत्र देवताको उत्पतिको प्रमाण भनघठटे भेटिएको छैन । यस बाहेक स्थानिय जनप्रतिनिधिका अनुसार भने यस दरवार को स्थापना वि.स २००५ देखि २००७ मा राजा चिरञ्जिवीको समयमा निर्माण भएको हुन सक्छ ।

मन्दिरको वास्तुकला

यस कोट दरवार क्षेत्र भित्र गणेश, पाँचपाण्डव, कोटघर देवालय, सत्तल तथा कुवा रहेका छन् जुन करिब ८ देखि ९ कठामा फैलिएको छ । यस कोट दरवारको वास्तुकला १५औं शताब्दी तिर नेपालको पहाडी क्षेत्रमा पाईने दरवारका वास्तुकला संग मेल खान्छ । मन्दिरमा माटोको भाँडोमा छत्र महाराजको शीर छ भन्ने गरिन्छ । यहाँ रहेको मूर्तीको पूजारी बाहेक अरुले दर्शन गर्न मिल्दैन । पूजारीका अनुसार दुवै हातले घोटिएको लोटा समाएकी पखेटा भएकी देवीको मूर्ती रहेको छ । मन्दिर प्राङ्गणमा वि.सं. १९६६ मा चढाइएको घण्ट, गणेश मन्दिर, शिव मन्दिर अनी मौलाहरु रहेका छन् । मन्दिर प्राङ्गणलाई ढुङ्गाको पर्खालले घेरिएको छ । मन्दिर क्षेत्र अन्दाजी ४ रोपनी रहेको छ । मन्दिरको लम्बाई २७ फिट भने चौडाई १४ फिट र उचाई १७ फिट रहेको छ । मन्दिरको छाना भिङ्गटीको र ढलौटको गजूर छ । ढोकामा कर्कट पाताको पाली हालिएको छ भने टुँडालहरुमा कलात्मक बुट्टा कुँदिएका छन् ।

मन्दिर सम्बन्धी धार्मिक तथा सांस्कृतिक क्रियाकलाप

प्रत्येक वर्ष वडादशैंको नवमीको दिन देवता बाहिर ल्याउने बेलामा नेवार समूदायले छाना सफा गर्ने चलन छ । यस ठाँउको पूजा संचालनका लागि १०४ मुरी खेतको व्यवस्था छ जसमा पूजारी ब्रम्हाण, बलि सहित पूजा गर्ने मगर, बाजा बजाउने नगर्ची लगायतलाई गुठीको जग्गा व्यवस्था गरिएको छ । प्रत्येक आइतबार र पूर्णिमाका दिन शोडषोपचार विधि र तान्त्रिक विधिबाट पूजा हुने गर्दछ । यस मन्दिरमा हाँसा कुखुरा , राँगा, भेडा, परेवा आदिको बलि चढाइन्छ भने बोकाको बलि चढाईदैन । छत्र महाराजलाई दाजु र भगवती गा.वि.स. की भगवतीलाई बहिनी मानेर दुवैको रथ निलेर रथजात्रा गर्ने चलन रहिआएको छ ।

मन्दिर संरक्षण तथा योजना

यस मन्दिरको व्यवस्थापनको लागि गुठीयाहरुले आवश्यक व्यवस्थापन गर्दछन् । सधैँ छत्रदेवालय मन्दिर संरक्षण समितिले यस दरवारकोट तथा यहाँ रहेका मन्दिर सम्बन्धी धार्मिक, सांस्कृतिक तथा व्यवस्थापनका कार्यक्रमहरु आयोजना गर्दै आएको छ । यस मन्दिर तथा कोट क्षेत्र धार्मिक प्रयोजनको लागि विशेष मानिने गर्दछ ।

२. सुपादेउरालि मन्दिर क्षेत्र



Photograph 56 : सुपादेउरालि मन्दिर

परिचय

अर्घाखाँचि जिल्लामा अवस्थित यस सुपादेउरालि मन्दिर देविका मन्दिरका स्पमा चर्चित छ । वरीपरी पहाडको मनोरम हरियाली दृश्य अवलोकन गर्न पाइने भएकाले भक्तजनको घुइँचो लाग्ने गर्दछ ।

भौगोलिक अवस्थिति

सन्धिखर्क र सितगंगा गाउँपालिकाको सिमानामा अवस्थित यस मन्दिर गोरुसिँहे-सन्धिखर्क सडक हुँदै पुग्न सकिन्छ । यस मन्दिर समुन्द्र सतह भन्दा करिब १,५०५ मिटरको उचाईमा रहेको छ । यस क्षेत्रबाट यात्रा गर्ने प्राय सबै भक्तजनहरूले देवि सुपादेउरालीको दर्शन गरी यात्रामा अधि बड्ने गर्दछन् ।

ऐतिहासिकता

यस मन्दिर क्षेत्रको ऐतिहासिकता बारे दुई भनाईहरू सुन्नमा आएका छन् । ऐतिहासिक समयमा जब छिल्लीकोट राज्य शक्तिशालि अवस्थामा थियो तब हाल भारतमा रहेका बलरामपुरकी राजकुमारी संग यहाँको राजाको विवाह सम्पन्न भयो । विवाहको दिन जन्ती नयाँ दुलहि सहित खाँचि दरबार जान यहि

बाटो हिडेका थिए भने राजकुमारी पालकीमा यात्रा गर्दै थिइन । यस क्रममा अजान पालकी बाकेका व्यक्तिहरूले पालकीबाट रगत बगीरहेका देखे । के भयो भनि हेर्दा राजकुमारीले अत्महत्या गरेको देखे पछि, राजा लगायत जन्तीहरू अबके अनिष्ट हुनेहो भन्दै हिडे । नभन्दै खाँचि राज्यमा कहिले आक्रमण हुने, कहिले रोग लाग्ने, कहिले पहिरो जाने त कहिले जंगली जनावारको सिकार भई मारिने डर व्यपक रूपमा बढ्यो । राज्यको यस्तो भयावह स्थिति देखेर राजाले आफ्ना ज्योतिषि संग परामर्श लिदा उनले राजकुमारीको रगत बगेको स्थानमा देउरालि बनाई देविको पूजा गरे यस संकटबाट मुक्त हुने बताए पछि सुपादेउरालि देवि को मन्दिर बनाई पूजा गर्न थालियो । यसरी पूजा गर्ने परम्परा हाल सम्म चलिरहेको छ । यस मन्दिर संग सम्बन्धीत अर्को कथा भने एक लाहुरे संग जोडिएको छ । स्थानीयका भनाई अनुसार एक भारतिय सेनामा अबद्ध लाहुरे लडाइमा जानु अघि देउरालिमा देविलाई भाकल गरी आफु सुरक्षित फर्कन पाए मन्दिरमा सुनको सिक्री चढाई देविको पुजा गर्ने मनोकांक्षा व्यक्त गरे । जब लाहुरे त्यस लडाइबाट वाचन सफल भयो तर घर फर्कन क्रममा उस्ले देवि संग गरेको भाकलको बेवास्ता गरी लुकेर जान लाग्दा देविको शक्तिले उस्लाई नजिकाके चट्टानमा टाँसि दियो । यस प्रकारको शक्ति भएकी र मनको आकांक्षा पुरा गरीदिने देविका स्पमा यस मन्दिरको स्थापना करीब ५० वर्ष अघि निर्माण गरीएको हो भन्ने मान्यता छ ।

मन्दिरको वास्तुकला

मध्यकालीन नेपालमा प्रचलीत तल्ले शैलिबाट निर्माण गरीएको यस मन्दिरमा दुई तल्लाको छानो देख्न सकिन्छ । मन्दिरको मुल द्वारमा गर्भगृहमा रहेकी देवि दुर्गाको स्वरुप अकिंत गरीएको छ भने भ्याल तथा टुँडालमा काष्ठकलाका सुन्दर देविदेवताका प्रतिमा देख्न सकिन्छ ।

मन्दिर संग सम्बन्धीत सांस्कृतिक क्रियाकलाप

यस मन्दिरमा विशेष गरी नवरात्रीमा देविको पुजा गरीन्छ । साथै वैशाख पूर्णिमा, कृष्ण जन्माष्टमी, बाला चतुर्दशि जस्ता तिथिमा कुल पूजा का साथै अन्य पूजा तथा मेला लाग्ने गर्दछन् । यस मन्दिरमा आई ईच्छाएको वर माग्नाले देविको आशिर्वादले मनोकांक्षा प्राप्त गरीने विश्वास स्थानीयहरूको रहेको छ ।

मन्दिर व्यवस्थापन

यस मन्दिरको संरक्षण तथा व्यवस्थापनको कार्य सुपादेउराली मन्दिर संरक्षण समितिले गर्दै आएको छ । यस बाहेक स्थानीय गाउँपालिका तथा पर्यटनका लागी कार्य संघसंस्थाले पनि मन्दिर प्रचार प्रसारका कार्य गर्दै आईराखेका छन् ।

३. पर्शुरामेश्वर शिवालय



Photograph 57: पर्शुरामेश्वर मन्दिर

परिचय

बलकोट पाटीका नामले परिचित यस स्थानमा श्री ३ जंग बहादुर राणाको न्वारन गरीएको थियो भन्ने भनाइ पनि पाइन्छ। यस मन्दिरको निर्माण वि.सं. १९०६ मा कप्तान परशुराम खत्रीले गराएको कुरा मन्दिर अगाडिको घण्टको अभिलेखबाट थाहा हुन्छ। मन्दिर निर्माण गरी आफ्नो नामबाट परशुरामेश्वर महादेवको स्थापना गरेको बुझिन्छ। पाल्पाबाट डोटी डडेल्धुरा जाने पुरानो हुलाकी मार्गमा पर्ने भएकोले पनि पहिले यस मन्दिर र पाटीको अधिक महत्व थियो। यस शिवालयको प्रयोग धार्मिक एवं पाटीहरू यात्रीको बासका लागि धेरै हुने गर्दछ।

मन्दिरको भौगोलिक अवस्थिति

परशुरामेश्वर शिवालय अर्घाखाँची जिल्लाको छत्रदेव गाउँपालिका बलकोट गाउँमा अवस्थित छ, जसको स्वामित्व सार्वजनिक रहेको छ।

मन्दिरको कला तथा वास्तुकला

यस मन्दिरको गर्भगृहमा शिवलिङ्ग रहेको छ। मन्दिर परिसरमा रहेका नन्दी, छत्रचण्डेश्वर र भैरवको मूर्तिहरूको साथै मन्दिरको ढोकामाथिको कीर्तिमुखहरू कलात्मक छन्। त्यसै गरी पाटीको भ्याल, ढोका लगाएत काठका सामाग्रीहरूमा तत्कालिन कष्टकलाको नमूना देख्न सकिन्छ। ढलौटको ठूलो घण्ट अर्को कलात्मक वस्तु हो। राम्रो गुणस्तरको दचिअप्पा र कलात्मक बुट्टे ईट्टाहरू समेत प्रयोग गरि गारो लगाइएको छ। गुम्बज छाना चुनासुर्की(बज्र) ले बनेको छ। यसलाई पद्ममावली शिवालय भनेर पनि भनिन्छ। ढलौटको त्रिशुल र डमरु सहितकको गजूर रहेको छ। एउटा ठूलो र अन्य २ ससाना गरी ३ वटा पाटीहरू रहेका छन्।

मन्दिर सम्बन्धी सांस्कृतिक क्रियाकलाप

पाटीहरू मर्मत सुधार गर्नुपर्ने देखिन्छ भने मन्दिरको अवस्था राम्रो रहेको छ। नित्य एवं पर्व पूजाका लागि पहिलेनै निकै नै गुठी रहेकोमा अब ८० रोपनी मात्र बाँकी छ। यसै जग्गाको आयस्ताबाट स्थानीय ब्राम्हण परिवारले समेत पूजाआजा संचालन गर्दै आएका छन्। हाल पूजा व्यवस्थापन समिति समेत बनेको छ। नित्यपूजा र साँझ आरती पूजारीहरूबाट हुन्छ। श्रावण महिनाभर कृष्णजन्माष्टमी, तीज, शिवरात्री र रामनवमीमा पूजा गरिने गर्दछ। यी पर्व पूजाका समयमा मेला लाग्ने चलन पनि छ।

मन्दिर संरक्षण तथा योजना

हाल मन्दिर पूजा र व्यवस्थापन समिति गठन भएको छ। त्यही समितिले आवश्यक व्यवस्थापनको काम गर्दछ।

४. अर्घा भगवती मन्दिर



Photograph 58 : अर्घाभगवती मन्दिर (द्वितीय श्रोत)

परिचय

अर्घाखाचि जिल्लाको मनोरम पहाडी क्षेत्रमा अवस्थित यस अर्घा भगवती मन्दिर धार्मिक, संस्कृतिक तथा पुरातात्विक हिसावले निकै महत्वपूर्ण छ । अर्घाखाँचिको जिल्लाका वासिन्दाले विशेष महत्वका साथ पूजे भएकाले पनि यस क्षेत्रमा अर्घा भगवतीको चर्चा सुन्न पाइन्छ ।

भौगोलिक अवस्थिति

संघिखर्क देखि करिब ९ किलोमिटर उत्तर मा अवस्थित यस मन्दिर चारैतिर पाहाड देखिने स्थानमा रहेकवो छ । संघिखर्क नगरपालीकामा रहेको यस भगवती मन्दिरमा सदरमुकाम बाट सजिलै सडक यात्रा गरी पुग्न सकिन्छ ।

ऐतिहासिकता

मन्दिर वरपर रहेको संरचना तथा वास्तुकलाको अध्ययन गर्दा यस मन्दिर करिब १८औँ शताब्दीमा बनेको भन्ने अनुमान गर्न सकिन्छ । तर यहाँका स्थानीयको भनाई अनुसार भने नेपालमा बाइसे- चौबिसे राज्य स्थापना गर्दा

देखि अर्घा भगवतीलाई पूजा गरीन्थ्यो । खाँची राज्यका स्थापक जिल्ला राईले सिंहबाहिनी कालि र माहाकालीका दुई वटा मुर्तिहरु ल्याएर यस मन्दिरको निर्माण गरीएको हो भन्ने विश्वास छ ।

मन्दिरको वास्तुकला

यस मन्दिरको स्थापना गर्दा राखिएको ऐिहासिक देवि प्रतिमा हाल देख्न नसकिएता पनि सिंहको प्रतिमा भने बाँकी छ । यस धार्मिक क्षेत्रमा विशेष गरी दुई वास्तुकला देख्न सकिन्छ, एक भगवती मन्दिर तथा ठाँटीघर(पाटी) रहेका छन् । भगवती मन्दिर तल्ले शैलिमा निर्माण भएको छ जस्को दुई तल्ला रहेका छन् । प्रदक्षिण पथ सहितको यस मन्दिरको आकार करिब २२*२२ फिट रहेको छ भने उचाई अन्दाजी २५ फिट रहेको छ । यस मन्दिर को निर्माण ईट्टा,सिमेन्ट तथा ईनामेल जस्ता आधुनिक सामग्रीले पुन निर्माण गरीएको छ । यस मन्दिरमा २०३४-३५ साल तिर फुसको कर्कटको पाता राखिएको थियो भने ढलौटको सुनौला रंगको गजुर राखिएको छ ।

मन्दिर सम्बन्धी सांस्कृतिक क्रियाकलाप

यस अर्घा भगवती मन्दिरमा दैनिक पूजा भुषाल वंशका पूजारीले गर्दै आएका छन् जस्मा साँभ विहान नगरा बजाई देविको पूजा गरीन्छ । विशेष गरी कोजाग्रत पूर्णिमाका बेला जात्रा निकाली भव्य पूजा यस मन्दिरमा गरीन्छ । यसको अवलोकनका लागी कपिलवस्तु, स्पन्देही, गुल्मी, पाल्पा लगाएत मुलुक भरका भक्तजन यहाँ आउने गर्दछन् ।

मन्दिर व्यवस्थापन

यस भगवती मन्दिरको संरक्षण तथा व्यवस्थापनमा स्थानीय नगरपालीका, पूजारी तथा केन्द्रीय सरकारको सम्लग्नता पाइन्छ । सार्वजनीक स्वामित्वमा रहेका यस मन्दिरलाई स्थानीयले प्राथमीकतामा राखि व्यवस्थापन गर्दै आएका छन् ।

५. केरुङ्गा कालिका भगवति मन्दिर



Photograph 59 : कालिका मन्दिर

परिचय

अर्घाखाँची जिल्लाकै महत्वपूर्ण धार्मिक स्थलमा गनीने यस कालिका मन्दिर एक महत्वपूर्ण धार्मिक, ऐतिहासिक तथा सांस्कृतिक महत्वको सम्पदा हो ।

भौगोलिक अवस्थिति

केरुङ्गा कालिका मन्दिर अर्घाखाँची जिल्लाको क्षत्रदेव गाउँपालिकाको वडा नं. ४, केरुङ्गा टोलमा पर्दछ । यस मन्दिरको कुल क्षेत्रफल लगभग ५ रोपनी रहेको छ ।

ऐतिहासिकता

यस कालिका मन्दिरको स्थापना बारे कितान गर्ने अभिलेख हाल सम्म प्राप्त नभएता पनि मन्दिर तथा गुठिका कागज पत्रमा विर्ता सम्बन्धी जग्गा तथा वि.स १८८९ लेखिएको लाल मोहर अकिंत भएका कागजातहरू प्राप्त भएका छन् । यसकै आधारमा यस मन्दिर क्षेत्रको स्थापना वि.स १८८९ पौस महिनाको १२ गते तत्कालिन कर्नेल सनक सिंह द्वारा भएको हो भन्ने भनाई स्थानीयमा पाइन्छ ।

मन्दिर वास्तुकला

नेपालमा प्रचलित तल्ले शैलिमा निर्माण गरिएको यो मन्दिरको लम्बाई लगभग २०० मीटर र चौडाई ७० मीटरको छ । हाल चलनमा रहेको आधुनिक निर्माण समग्री टाइल, इट्टा, माटो र लक् टाइलबाट यो मन्दिरको पुन निर्माण तथा संरक्षण कार्य भईरहेको छ ।

मन्दिर सम्बन्धी धार्मिक तथा सांस्कृतिक क्रियाकलाप

यस मन्दिर विजया दशमी को नव रात्र भरी विशेष पूजा तथा मेला लाग्ने गर्दछ । यस अवसरमा ऐतिहासिक समय देखि चल्दै आएको कालिका नाच, सराहा नाच (खुकुरी नाच) हर्ष र उल्लासका साथ प्रस्तुत गरीन्छ । यस बेला दशैंको नवमी का दिन बलि दिई ध्वजा र कपडाले बनाइएको देवि देवता (मेदा) को पूजा पनि गरीन्छ ।

मन्दिर व्यवस्थापन तथा योजना

यस मन्दिरको व्यवस्थापनको जिम्मा कालिका मन्दिर गुठि द्वारा गरीदै आएको छ । यस मन्दिरका लागी भनेर छुट्टाइएको गुठिको जग्गा बाट प्राप्त आम्दानी, मन्दिरमा संकलन हुने दान रकम, स्थानीय तथा गाँउपालिका बाट प्राप्त सहयोग र दान बाट मन्दिर पुन निर्माण, संरक्षण तथा व्यवस्थापन कार्य गरीएको छ ।

६. बाईस खुट्टे लामपाटी तथा गोपेश्वर मन्दिर



Photograph 60 : गापेश्वर नजिक २२ खुट्टे पाटी

परिचय

नेपालको ऐतिहासिक वास्तुकलाको एक नमुनाको रूपमा रहेको यस बाइस खुट्टेलामपाटी सांस्कृतिक तथा ऐतिहासिक महत्व बोकेको स्थान हो । यस क्षेत्रलाई स्थानीयले मथुराबेसी पनि भन्ने गर्दछन् ।

भौगोलिक अवस्थिति

अर्घाखााचि जिल्लाको सन्धिखर्क नगरपालिका वडा नं ५, मथुराबेसि गाउँमा रहेको यस बाइस खुट्टेपाटी र यसको करिब १०० मिटर माथि गोपेश्वर मन्दिर रहेको छ । यस ऐतिहासिक पाटि करिब ३ रोपनी जग्गामा फैलिएको छ । भने मन्दिर १४ देखि १५ रोपनीमा फैलिएको छ । मन्दिर प्राचिन तम्घास-सन्धिखर्क सडक संग जोडीएको छ ।

ऐतिहासिकता

राणा परिवारका स्थापक जंग बहादुर राणाको जन्म भएको भनिने यस पाटीको आफ्नै महत्व रहेको छ । यसका साथै महाभारतका पाण्डवहरुले वनवासका बेला यस क्षेत्रमा आई स्थान गरी बास बसेको भनिने विश्वास पनि

रहेको छ। जंग बहादुरको जन्मबारे उपलब्ध जानकारीलाई आधार मान्ने हो भने पनि यस मन्दिर क्षेत्र तथा पाटीको ऐतिहासिकता करिब २०० वर्ष पुरानो रहेको अनुमान गर्न सकिन्छ।

मन्दिर सम्बन्धी धार्मिक तथा सांस्कृतिक क्रियाकलाप

यस धार्मिक क्षेत्र कृष्ण जन्माष्टमी, शिवरात्री, हनुमान जयन्ती, कार्तिक ऐकादशी, दशैं, दिपावली, बाला चतुर्दशीका दिन विशेष पूजा हुने गर्दछ। यहाँ रहेको बाईस खुट्टे पाटी भने मृत्यू संस्कारका बेला किरिया बस्नका लागि प्रयोग गरीन्थ्यो।

धार्मिक तथा ऐतिहासिक क्षेत्र संरक्षण तथा योजना

यस धार्मिक क्षेत्रको संरक्षणका लागि गोपेश्वर पिथ व्यवस्थापन समितिले कार्य गर्दै आइरहेको छ। तर आर्थिक स्रोतको कमिका कारण तयार पारिएका योजना तथा संरक्षणका कार्यक्रमहरू अगाडी बढ्न नसकेको अवस्था छ। यस स्थानमा रहेको नेपालकै मौलिक वास्तुकलाका रूपमा रहेको पाटीको पनि संरक्षण गर्नका लागि केन्द्रीय स्तर बाटै कार्यक्रम संचालन गर्नुपर्ने देखिन्छ।

रुकुम पूर्वमा रहेका पुरातात्विक ऐतिहासिक तथा धार्मिक सम्पदाहरू

१. बराहा मन्दिर



Photograph 61 : बराह मन्दिर (द्वितीय श्रोत)

परिचय

रुकुम जिल्लाको बाहुनठाना गाउँपालिका मा अवस्थित यस बराह मन्दिर सांस्कृतिक एवम् धार्मिक महत्व को क्षेत्रका रूपमा गनिन्छ । यस मन्दिरको स्थापना भएको मिति एकिन नभएता पनि मन्दिर परिसरमा रहेको कल्चु मल्लले चढाएको दमाहामा अङ्कित १८९७ मितिले यस मन्दिर क्षेत्र अझ पुरानो हुन सक्ने बताउँछ ।

मन्दिरको कला तथा वास्तुकला

कमल दहको पश्चिम किनारमा अवस्थित यस मन्दिर चार तर्फ सानो पाटी उठाई, ढुङ्गा तथा माटोका गारो लगाइएको छ । मन्दिरमा काठको सामान्य प्रकारको द्वार रहेको छ भने मन्दिरको गर्भगृहमा

बराहको निराकार स्वरूपको प्रस्थर मूर्ति देख्न सकिन्छ । संरक्षणको अभावले गर्दा पुरानो कराहको प्रस्थर मूर्ति हराएको यहाँको स्थानियको भनाई छ । मन्दिरको वर्तमान स्वरूप हेर्दा वास्तुकलाका उद्धारको पर्खाइमा देखिन्छन् ।

मन्दिर संग सम्बन्धीत धार्मिक क्रियाकलाप

यस मन्दिर विशेष गरी धार्मिक क्रियाकलाप, विष्णु तथा बराहको पूजा जस्ता कार्य गरीन्छ ।

मन्दिर संरक्षण तथा योजना

हाल यस मन्दिर सार्वजनि स्वामित्वमा रहेको छ । यस को संरक्षणका लागी मन्दिरमा चढाईएको भेटि संकलन गरी तथा वडा कार्यलयको सहयोगमा विभिन्न विकासका कार्यको थालनि भएको छ ।

२. रुकुमकोट दरबार

परिचय

सिस्ने गाउँपालिकाको वडा नं. ५ मा उपस्थित रुकुमकोट एक सुन्दर र रमणीय स्थान हो जहाँ ऐतिहासिक भौतिक सम्पदा रहेको छ ।

ऐतिहासिकता

यो कोट प्राचीन किल्ला भए पनि लिखित प्रमाणको अभाव रहेकोले मध्यकालीन अस्तित्व पुष्टि गर्ने कलावस्तुहरू भने उपलब्ध गरिएका छन् । सिंजा खस साम्राज्य छिन्नभिन्न भएपछि कर्णाली प्रदेशमा वि.सं. १४६१ तिर बाइसे राज्यहरूको स्थापना भयो । यसै क्रममा वडेराजा मल्ल बमका माइला छोरा पीताम्बरले रुकुम राज्यको स्थापना गरेका हुन् । रुकुमको मंगोलियन बोक्सेजार राजालाई मारेर राज्य स्थापना गर्ने क्रममा यिनले कर्मने बुढाथोकीको नेतृत्वमा धेरै जनाको सहयोग प्राप्त गरेका थिए । राजा पिताम्बरका केही पुस्तापछिका राजा जयत बमका सात भाइ छोरा र दुइवटी छोरी थिए । आफू नब्बे वर्षको हुँदासम्म राज्य गरेका दारेजैतमले अन्त्यमा आफ्ना सात भाइ छोरालाई अंश लगाई सात थपौलामा रुकुम राज्य बाँडिदिएका थिए ।

भौगोलिक अवस्थिति

काठमाडौँबाट दाङ-साल्यान-सोलाबाङ रुकुम र सोलाबाङबाट ४ घण्टाको जिप यात्रा पछि रुकुमकोट पुगिन्छ । काठमाडौँ-मुसिकोट १ घन्टा १५ मिनेट र नेपालगन्ज-मुसिकोट २५ मिनेटको हवाईमार्ग यात्रा र सोलाबाङबाट ४ घण्टाको जिप यात्राबाट रुकुमकोट पुगिन्छ । रुकुमको खारा हुँदै मुसिकोट, स्यापू ताल, पोखरा हुँदै ट्रेकिङ गर्दै पनि रुकुमकोट पुग्न सकिन्छ । यसैगरी बागलुङ बर्तिबाङदेखि पश्चिम जाने मध्यपहाडी लोकमार्गबाट ४ घण्टाको सडक यात्राबाट पनि रुकुमकोट पुगिन्छ । रुकुमकोट क्षेत्रफल लगभग १५

रोपनीको रहेको छ ।

वास्तुकला

पूर्वी रुकुम जिल्लाको सदरमुकाममा स्थित रुकुमकोटको पुरानो दरबारको ईँटा र केही अवशेषका रूपमा पर्खाल भेटिन्छ । दरबार नजीकै बोक्से जार राजालाई गाडेको खौलामाथिको ऐतिहासिक ढुङ्गा रहेको छ । यस क्षेत्रलाई पर्खालले घेरिएको र भुईँमा ईँटा बिछ्याइएको छ । यस दरबार परिसरको पूर्वतिर रहेको सर्पकोट, नागको मूर्ति रहेको छ । यहि सर्पकोटबाट नै रुकुमकोट भएको भनिन्छ । त्यहाँ भेटिने मध्यकालीन कलावस्तुहरू, पुराना मन्दिरहरू, कमल दहक्षेत्रमा बराहथान, शिवजीको मन्दिर आदि रहेका छन् । मन्दिर भित्र केही हातहतियारहरू अभैसम्म रहेका छन् । मन्दिरहरूका टुडालहरू, घण्ट, दमाहा, गणेशका मूर्ति ऐतिहासिक वस्तुहरू संरक्षणको पर्खाइमा रहेका छन् ।

धार्मिक तथा सांस्कृतिक क्रियाकलाप

खुडाँ, तरवार, ढाल, खड्ग, क्रिज आदि हातहतियारहरू भगवती तथा खड्ग महाराजको प्रतीकको रूपमा राखिएका छन् । यसको नजिकै रहेको बराहथान पनि यहाँको पुरास्थल हो । पश्चिम नेपालमा बराह तथा मष्टा देवताको लोकप्रियता रहेको हुनाले यस्ता थानहरूले यस क्षेत्रको ऐतिहासिकता पुष्टि गर्न सहयोग पुराएका छन् ।

संरक्षण तथा योजना

रुकुमकोट क्षेत्रको संरक्षण र विकासमा सिस्ने गाउँपालिकाले पहल गरिरहेको अवस्था छ । राजालाई मारेको भन्ने स्थानको संरक्षणलाई घेराबार, नागको मूर्ति निर्माण र पाञ्चायन मन्दिर निर्माण गरिएको छ । रुकुमकोटलाई निर्माणाधिन पुष्पलाल पहाडी लोकमार्गले यातायातमा सहज बनाएको छ । रुकुमकोटमा होमस्टे अथवा लजहरूको व्यवस्था भएकोले पर्यटन व्यवसाय सञ्चालनमा सहजता भएको छ । रुकुमकोटसँगै नजिकै रहेको कमलदहको व्यवस्थापन शहरी विकास तथा डिभिजन कार्यालयले दह क्षेत्रमा प्रतिकक्षालय र टिकट घर लगायतका संरचनाहरू निर्माण गरेको छ । प्रदेश नं. ५ सरकार र सिस्ने गाउँपालिकाको संयुक्त पहलमा रुकुमकोट क्षेत्रमा खानेपानी लिफ्ट योजना निर्माणको चरणमा रहेको छ ।

पुरातात्विक, ऐतिहासिक तथा धार्मिक अध्ययन गरीएका क्षेत्रमा देखिएका चुनौतिहरू

यस प्रदेश ५ मा रहेका बाँके, बर्दिया, दाङ, कपिलवस्तु, रुपन्देहि, परासी, पाल्पा, गुल्मी, रोल्पा जिल्लाहरूमा गरीएको पुरातात्विक, ऐतिहासिक तथा धार्मिक सम्पदा क्षेत्रको अध्ययनमा सम्पदा क्षेत्रले भोग्न परेका चुनौतिहरू निम्न प्रकारका छन् ;

- स्थानीय निकायमा सम्पदा क्षेत्र संग सम्बन्धीत ऐनको ज्ञान नहुनाले पुरातात्विक स्थलमा भ्यूटावर, प्लास्टर गरीएको पार्क, अधुनिक भवन तथा संरचनाको निर्माण भईरहेको छ ।
- पुरातात्विक स्थलमा पर्यटकको संख्या बढाउनु मात्र मुख्य विषय नभई, भावि पुस्ताले पनि देख्न पाउनु भनेर संरक्षण कार्य गर्न जरुरी छ ।
- मन्दिर, मस्जिद तथा दर्गा जस्ता संरचना आधुनिक सामाग्री प्रयाग गर्नु भन्दा ऐतिहासिक वास्तुकलामा केन्द्रित रहि पुन निर्माण गर्न जरुरी छ ।
- सम्पदा क्षेत्रमा भएको गुठीको जग्गा अतिक्रमण हुदै गएको कुरामा ध्यान दिई अवश्यक कानुनी कारवाहि गर्न जरुरी छ ।
- सम्पदा क्षेत्रको ईतिहास तथा महत्व सम्बन्धी अध्ययन र जानकारी को स्थानीयमा कमि देखिन्छ ।
- प्राकृतिक प्रकोप र खोलाको बहावले सम्पदा क्षेत्र काट्दै गएको देखिन्छ ।
- गाड्धन खोज्ने क्रममा सम्पदा क्षेत्रमा धेरै क्षति भएको देखिन्छ ।
- प्रचिन दरबार जस्तो देखिने संरचनाहरूमा कतिपय स्थानमा देवताका नाम लेखिएको छ ।
- सम्पदा क्षेत्र वरपर मापदण्ड विपरितका निर्माण कार्य गरिएको छ ।
- सोनवा गढ र वञ्जराही जस्ता खोलाका किनारमा रहेका सम्पदा क्षेत्र समयमा संरक्षण गर्न नसके एक दिन सम्पदा स्थलनै नरहने सम्भावना पनि देखिएको छ ।
- अध्ययन गरीएका प्राय सम्पदा क्षेत्रमा नियमित सरसफाइको कमि देखिन्छ ।
- स्थानीय बासिन्दामा संरक्षण सम्बन्धि जानकारी तथा चासो नभएको कारण सम्पदा क्षेत्र ओभ्केलमा परेको देखिन्छ ।
- सैनामैना सम्पदा क्षेत्रमा मुर्ति तथा अभिलेखहरू असुरक्षित स्थानमा राखिएकाले हराउने समस्या देखिन्छ ।

- सम्पदा क्षेत्र भित्र पर्न गएका खेति योग्य जमिन र बस्तिका बासिन्दाहरूलाई प्रत्येक लाभ हुने रोजगारका उपायहरू तथा स्रोत सृजना गर्न सकिन्छ ।
- स्थानीयहरूलाई संरक्षण तथा अनुशन्धान समितिमा संलग्न गराई सम्पदा क्षेत्र संग भावनात्मक सम्बन्धको विकास गर्न सकिने देखिन्छ ।
- विद्यार्थीहरूलाई लक्षित गरी सम्पदा क्षेत्र प्रति जिमोवार बनाउन समय समयमा जिल्लामा रहेका पुरातात्विक, ऐतिहासिक तथा धार्मिक क्षेत्रको अवलोकन कार्यक्रम आयोजना गर्न सकिन्छ ।
- सम्पदा क्षेत्र संग जोडीएका कथा, लघुकथा तथा राजा माहाराजा संग जोडीएका पराक्रमका गाथाहरूलाई वृत्तचित्र, एनिमेशन चलचित्र तथा ऐतिहासिक चलचित्रका रूपमा विकास गरी स्वदेश र विदेशमा प्रचार गर्न सकिन्छ ।
- विद्यार्थी तथा वालवालीकाहरू मभ्र स्थानीय, संस्कृति, परम्परा, ईतिहास तथा सम्पदा क्षेत्र सम्बन्धी जानकारी प्रदान गर्न काटुन र एनिमेशन चलचित्रको निर्माण गरी ज्ञान तथा जिज्ञासा जगाउन सकिन्छ ।
- पुरातात्विक तथा ऐतिहासिक सम्पदा क्षेत्रमा आधुनिक संरचनाको निर्माणलाई नियन्त्रण गर्न सके सम्पदा धेरै समय सम्म रहन सक्छ ।
- पाल्पा, अर्घाखाँची, पूर्वि रुकुम, रोल्पा, प्यूठान राज्यको ईतिहासबारे अझै गहिरो पुरातात्विक अध्ययन गर्न सके नेपालको ऐतिहासिकतालाई फेरी उजागर गर्न सकिन्छ ।
- डिजिटल मिडियाको प्रयोग गरी सम्पदा क्षेत्र सम्बन्धी अनलाईन त्रगष्ठा गरी थप जानकारी दिन सकिन्छ ।
- सम्पदा क्षेत्रको जानकारी संगलन गरी आवश्यक उत्खन्नु तथा अध्ययनका लागि राष्ट्रिय तथा अन्तराष्ट्रिय संस्थालाई अध्ययनको जगका रूपमा कार्य गर्न सकिन्छ ।
- राष्ट्रिय तथा अन्तराष्ट्र साहित्यकारहरू मभ्र ऐतिहासिक साहित्य लेखनमा जानकारी प्रदान गर्न सकिन्छ ।
- अभिलेखाङ्कन गरीएको सम्पदा क्षेत्रबारे विस्तृत अध्ययन गरी भूतकालमा संचालनमा रहेको अवस्थामा सम्पदा क्षेत्रको वास्तुकला, सेरोफेरो र समाज बारे आधुनिक माध्यम प्रयोग गरी खप्कगवष्ठाबतप्यल गर्न सकिन्छ । यसरी तयार गरीएका] visualization डाटा भावि पुस्ताहरूले सम्पदा क्षेत्रको पुन निर्माणमा प्रयोग गर्न सक्छन् ।

प्रदेश ५ मा अध्ययन गरीएका सम्पदा क्षेत्रमा तत्काल गर्न सकिने कार्यहरू

क्र.स	पुरातात्विक, ऐतिहासिक तथा धार्मिक सम्पदा	सम्भावित कार्यक्रमहरू
१	केरुङ्गा कालिक मन्दिर	सांस्कृतिक तथा पुरातात्विक अध्ययन
२	श्री छत्र (वरुवरेक) महाराज कोट दरबार	सांस्कृतिक तथा पुरातात्विक अध्ययन
३	सुपादेउरालि मन्दिर	सांस्कृतिक तथा पुरातात्विक अध्ययन
४	बाईस खुट्टे लाम्पाटी तथा गोपेश्वर धार्मिक क्षेत्र	सांस्कृतिक तथा पुरातात्विक अध्ययन, मर्मत तथा संरक्षण
५	अर्घा भगवती	सांस्कृतिक तथा पुरातात्विक अध्ययन, मर्मत तथा संरक्षण
६	परशुरामेश्वर शिवालय	पर्यटन विकासका लागि प्रचार
७	बौद्ध विहार बैजनाथ	व्यवस्थापन निति तथा कार्यक्रम
८	छोटी मस्जिद	प्रचार प्रसार तथा विकास
९	हजरत बाबा कम्मल शाह धार्मिक क्षेत्र	सांस्कृतिक पर्यटन गन्तव्यका रूपमा विकास
१०	बागेश्वरी मन्दिर	सांस्कृतिक पर्यटनको गन्तव्यका रूपमा प्रचार प्रसार
११	भुवरभवानी देवि मन्दिर	सांस्कृतिक पर्यटनको पूर्वाधारको विकास

१२	ओम केदारेश्वर धाम	सांस्कृतिक पर्यटनको गन्तव्यका रूपमा प्रचार प्रसार
१३	कोटही देवि मन्दिर	सांस्कृतिक पर्यटनको गन्तव्यका रूपमा प्रचार प्रसार
१४	बङ्गलामुखि मन्दिर	सांस्कृतिक तथा पुरातात्विक अध्ययन
१५	ठाकुरद्वार धार्मिक क्षेत्र	सांस्कृतिक तथा पुरातात्विक अध्ययन
१६	सदाशिव मन्दिर	सांस्कृतिक तथा पुरातात्विक अध्ययन, मर्मत तथा संरक्षण
१७	श्री गोरक्षा पात्रदेवता सिद्धरत्ननाथ मठ	डिजिटल माध्यमबाट पुस्तकालयको संरक्षण र विकास
१८	छिल्लीकोट	सांस्कृतिक पर्यटन गन्तव्यका रूपमा विकास तथा ऐतिहासिक एवमं पुरातात्विक अध्ययन
१९	थारुराजा दङ्गी शरणको दरवार,	पुरातात्विक अध्ययन तथा अधुनिक संरचनाबाट सम्पदा क्षेत्र संरक्षण
२०	पाण्डवेश्वर महादेव	सांस्कृतिक, पुरातात्विक अध्ययन तथा प्रचारप्रसार
२१	अम्बिकेश्वरी	सांस्कृतिक, पुरातात्विक अध्ययन तथा प्रचारप्रसार
२२	रामजानकी मन्दिर	सम्पदा क्षेत्र प्रचार प्रसार, संरक्षण तथा पुरातात्विक अध्ययन

२३	बगारबाबा धार्मिक क्षेत्र	सम्पदा क्षेत्र प्रचार प्रसार, संरक्षण तथा पुरातात्विक अध्ययन
२४	बराह मन्दिर	सम्पदा क्षेत्र प्रचार प्रसार, संरक्षण तथा पुरातात्विक अध्ययन
२५	माई भगवती मन्दिर सिस्ने	सम्पदा क्षेत्र प्रचार प्रसार, संरक्षण तथा पुरातात्विक अध्ययन
२६	विर्गुम सामुदायिक गुम्बा	सम्पदा क्षेत्र प्रचार प्रसार
२७	देवरकाजी मन्दिर	सम्पदा क्षेत्र प्रचार प्रसार, संरक्षण तथा पुरातात्विक अध्ययन
२८	रुकुमकोट	सम्पदा क्षेत्र प्रचार प्रसार, संरक्षण तथा पुरातात्विक अध्ययन र पर्यटन गन्तव्यका रूपमा विकास
२९	रुपाकोट	सम्पदा क्षेत्र प्रचार प्रसार, संरक्षण तथा पुरातात्विक अध्ययन
३०	शुगनध विहार	सांस्कृतिक तथा पुरातात्विक अध्ययन
३१	रेशुङ्गा यज्ञशाला	सांस्कृतिक तथा पुरातात्विक अध्ययन, सम्पदा क्षेत्र प्रचार प्रसार
३२	शिव मन्दिर वेलटारी	सांस्कृतिक तथा पुरातात्विक अध्ययन, सम्पदा क्षेत्र प्रचार प्रसार
३३	खङ्गकोट	सांस्कृतिक तथा पुरातात्विक अध्ययन, सम्पदा क्षेत्र प्रचार प्रसार

३४	रुरु धार्मिक क्षेत्र	सांस्कृतिक तथा पुरातात्विक अध्ययन, सम्पदा क्षेत्र प्रचार प्रसार
३५	सोनवा गढी	सम्पदा क्षेत्र संरक्षण, सांस्कृतिक तथा पुरातात्विक अध्ययन
३६	विकुलिको पुरातात्विक ढिस्को	सम्पदा क्षेत्र संरक्षण, सांस्कृतिक तथा पुरातात्विक अध्ययन
३७	सिसनिया कोट	सम्पदा क्षेत्र संरक्षण, सांस्कृतिक तथा पुरातात्विक अध्ययन
३८	हरदेवा पुरातात्विक क्षेत्र	सम्पदा क्षेत्र संरक्षण, सांस्कृतिक तथा पुरातात्विक अध्ययन
३९	लम्तिया कोट	सम्पदा क्षेत्र संरक्षण, सांस्कृतिक तथा पुरातात्विक अध्ययन
४०	मदारबाबा	सम्पदा क्षेत्र संरक्षण, सांस्कृतिक तथा पुरातात्विक अध्ययन, प्रचारप्रसार
४१	शिवपुर गढी	सम्पदा क्षेत्र संरक्षण, सांस्कृतिक तथा पुरातात्विक अध्ययन, प्रचारप्रसार
४२	पण्डितपुर पुरातात्विक स्थल	सम्पदा क्षेत्र संरक्षण, सांस्कृतिक तथा पुरातात्विक अध्ययन
४३	वर्दगोरिया प्राचिन स्थल	सम्पदा क्षेत्र संरक्षण, सांस्कृतिक तथा पुरातात्विक अध्ययन, प्रचारप्रसार
४४	कन्यामाई	सम्पदा क्षेत्र संरक्षण, सांस्कृतिक तथा पुरातात्विक अध्ययन, प्रचारप्रसार

४५	वैरीमाइ	सम्पदा क्षेत्र संरक्षण, सांस्कृतिक तथा पुरातात्विक अध्ययन, प्रचारप्रसार
४६	रम्भा देवि मन्दिर	सम्पदा क्षेत्र संरक्षण, सांस्कृतिक तथा पुरातात्विक अध्ययन, प्रचारप्रसार
४७	रानीमहल	सम्पदा क्षेत्रभित्र अवलोकनका लागी अवश्यक कलावस्तु राखि संग्रहालय वा
४८	अमरनारायण मन्दिर	अतिक्रमण बाट संरक्षण तथा व्यवस्थापन
४९	भैरवस्थान मन्दिर	सांस्कृतिक तथा पुरातात्विक अध्ययन र प्रचारप्रसार
५०	हृषिकेशव मन्दिर	प्रचार प्रसार, सांस्कृतिक तथा पुरातात्विक अध्ययन
५१	तुसारा कोट	संरक्षण, विकास तथा सांस्कृतिक पुरातात्विक अध्ययन
५२	स्वर्गद्वारी धार्मिक क्षेत्र	संरक्षण, प्रचारप्रसार
५३	उदयपुरकोट	सांस्कृतिक तथा पुरातात्विक अध्ययन
५४	भित्रीकोट	संरक्षण, सांस्कृतिक, पुरातात्विक अध्ययन तथा पर्यटन विकास

५५	भिमसेन मन्दिर	संरक्षण, सांस्कृतिक, पुरातात्विक अध्ययन तथा पर्यटन विकास
५६	सारीकोट	संरक्षण, सांस्कृतिक, पुरातात्विक अध्ययन तथा पर्यटन विकास
५७	बागदुला गुफागौरा धार्मिक तथा पर्यटकीय क्षेत्र	सांस्कृतिक तथा पुरातात्विक अध्ययन तथा पर्यटन विकास
५८	रानी कुवा (रानी पौवागढी)	सांस्कृतिक तथा पुरातात्विक अध्ययन
५९	त्रिपुरेश्वरी देवि मन्दिर	सांस्कृतिक तथा पुरातात्विक अध्ययन
६०	पाटेश्वरी मन्दिर	सांस्कृतिक तथा पुरातात्विक अध्ययन
६१	बराह क्षेत्र बडा चौर	सांस्कृतिक तथा पुरातात्विक अध्ययन, पर्यटन विकास
६२	गजुलकोट	संरक्षण, सांस्कृतिक, पुरातात्विक अध्ययन तथा पर्यटन विकास
६३	पारीङ्गमारीङ्ग	संरक्षण, सांस्कृतिक, पुरातात्विक अध्ययन तथा पर्यटन विकास
६४	रुन्टी स्वर्गद्वारी महाप्रभु जन्मस्थल	संरक्षण, सांस्कृतिक, पुरातात्विक अध्ययन तथा पर्यटन विकास

६५	मणिमुकुन्द सेन दरवार	संरक्षण तथा दरवार वास्तुकला बारे अध्ययन
६७	बञ्जराहि पुरातात्विक स्थल	संरक्षण तथा पुरातात्विक अध्ययन
६८	सैनामैना	संरक्षण, सांस्कृतिक तथा पुरातात्विक अध्ययन
६९	कमावर्ति माइ	संरक्षण, सांस्कृतिक तथा पुरातात्विक अध्ययन
७०	मदारथान	संरक्षण, सांस्कृतिक तथा पुरातात्विक अध्ययन

निष्कर्ष

प्रदेश ५मा रहेका पुरातात्विक, ऐतिहासिक तथा धार्मिक सम्पदाको अभिलेखाङ्कन गर्ने कार्यको स्थलगत अध्ययनका लागि जाने क्रममा माथि उल्लेख गरीएका सम्पदा स्थलहरू मध्य बाँके र बर्दिया जिल्लामा विस्तृत रूपमा अध्ययन गरीएको छ भने दाङ्ग जिल्लामा संक्षिप्त र बाँके रोल्पा, पूर्वी रुकुम, पाल्पा, प्यूठान, गुल्मी तथा अर्घाखाँचीका सम्पदा स्थलमा भने पुरातत्व विभाग द्वारा प्रकाशित प्रतिवेदन लाई आधार मानि तथ्याङ्क संकलन गरीएको छ । यसरी तथ्याङ्क संकलन गर्ने क्रममा ऐतिहासिक तथा सांस्कृतिक महत्वका स्थलहरूमा भईरहेका र पहिले भएका विभिन्न विकास निर्माण कार्यहरूका बारेमा पनि जानकारी प्राप्त भएको छ । यस जानकारी बाट नेपालमा सांस्कृतिक सम्पदाको संरक्षणका लागि राज्यले गरीरहेको निरन्तर प्रयासको बारेमा अड्कल गर्न सकिन्छ ।

स्थलगत अध्ययनका लागि तय गरीएका बाँके जिल्लाको वैजनाथ गाँउपालिका मा अवस्थित बौद्ध विहार भने ऐतिहासिक रूपमा भन्दा धार्मिक महत्वको क्षेत्र रहेको देखिएको छ । साथै बर्दिया जिल्ला, बाँसगढीमा रहेको ओमकोदारेश्वर धाम पनि धेरै प्रचिन नरहेको तर यहा स्थापना गरीएको १०८ फिट अग्लो शिवलिङ्ग भने पर्यटकीय हिसाबले आकर्षणको केन्द्र रहेको देख्न सकिन्छ । यसै गरी बर्दिया जिल्लामा रहेका ठाकुर द्वार मन्दिर, सदाशिव, कोटही देवि, बङ्गलामुखि र बाँके जिल्लामा रहेका बागेश्वरी, भुँवर भवानी, छोटी मस्जिद, हजरत वाबा कम्मल शाह जस्ता धार्मिक क्षेत्र पुरातात्विक हिसाबले निकै महत्वपूर्ण देखिन्छन् । यहाँ उल्लेख सांस्कृतिक सम्पदा क्षेत्रका संचालक समिति तथा पुजारीहरू बाट प्राप्त जानकारी अनुसार यि सम्पदाहरू करिब १००-२०० वर्ष भन्दा पहिले देखि अस्तित्वमा रहेको निष्कर्ष सजिलै निकाल्न सकिन्छ ।

प्रदेश ५ का स्थानीयका लागि सांस्कृतिको धरोहर र आस्थाको केन्द्रको रूपमा रहेका यस प्रकारका सम्पदाहरूमा हाल आधुनिकरूपले पुन निर्माण भएको देख्न सकिन्छ । यककार्यले गर्दा प्राचिन समयमा रहेको यसता सांस्कृतिक सम्पदाका कला तथा वास्तुकला भने हाल देख्न सकिन्न, जुन एक प्रकारको दुर्भाग्य पनि हो ।

निष्कर्षमा भन्ने हो भने माथि उल्लेख गरीएका सांस्कृतिक सम्पदा केवल प्रचारप्रसारका कमिले ओभलमा परेका देखिन्छन् । आधुनिककरण ले गर्दा यिनको प्राचिन कला देख्न नसकिने भएता पनि भौगोलिक रूपमा रमणिय स्थानमा रहेका यस प्रकारका सम्पदाहरूलाई प्रदेश तथा राष्ट्रिय स्तर बाट सांस्कृतिक पर्यटनका प्याकेजहरू निर्माण गरी भ्रमणका लागि स्वदेशी तथा विदेशी पर्यटन विकास गर्न सकिन्छ ।

परिशिष्ट

प्रदेश ५ का अन्य पुरातात्विक, ऐतिहासिक तथा धार्मिक सम्पदाका सम्भावना भएका क्षेत्र

जिल्ला	धार्मिक, ऐतिहासिक तथा पुरातात्विक क्षेत्र
नवलपरासी सुस्ता पश्चिम	<ol style="list-style-type: none"> १. महल पोखरी २. ऐतिहासिक देवदह तारागाउँली ३. शिव मन्दिर ४. जालिम शाह मजार ५. थाडी घाट ६. छेचिड सामुदायिक निडमा गुम्बा ७. मनकामना मन्दिर ८. पहली देवि मन्दिर ९. केवलानी देवि मन्दिर १०. भक्तेश्वर ११. लक्ष्मी नारायण मन्दिर १२. लक्ष्मी बैङ्गटेश्वरी मन्दिर
रुपन्देहि	<ol style="list-style-type: none"> १. मनौरी अमारी २. काली दह भवानी ३. अजय रामजानकी मन्दिर ४. चञ्चार्ड माई ५. मन्ठारी बाबा ६. कालिमाई विष्णुपुर ७. डोलाई शिव मन्दिर

	<p>८. कोटीमाई सूर्यपुर</p> <p>९. शिव मन्दिर चिपागाढ</p> <p>१०. गणेश मन्दिर चिपागाढ</p> <p>११. नारायाण मन्दिर</p> <p>१२. सिद्धबाबा</p> <p>१३. जलविनायक</p> <p>१४. नरेश्वर महादेव</p> <p>१५. जितगढी</p> <p>१६. नरैनापुर धाम</p> <p>१७. भुत कुवा</p> <p>१८. ज्यातिरलिङ्ग शिवलिङ्ग</p> <p>१९. पैसिया</p> <p>२०. निप्पनीया</p> <p>२१. पिप्रहवा</p> <p>२२. परोहा</p> <p>२३. प्रकटेश्वर महादेव</p> <p>२४. परोहा शिवालय क्षेत्र</p> <p>२५. लक्ष्मीपुर</p> <p>२६. रंगामहल</p> <p>२७. निलकण्ठ बाबा धाम</p> <p>२८. श्वामीनारायाण मुक्तिनाथा धाम</p> <p>२९. भैरवनाथ कोटही डाँडा</p> <p>३०. बसडीलिया शिवालय धाम</p>
--	--

	<p>३१. कालिका मन्दिर ३२. समार्ईमार्ई मन्दिर ३३. दुर्गा मन्दिर ३४. पशुपति मन्दिर ३५. श्वर्गद्वारीघाट र धर्मशाला ३६. कायर डाँडा ३७. केर्वानी देवदह ३८. ढलकढही ३९. कोठवा ४०. मुत्तिनाथ बराह मन्दिर ४१. अमाहवा ४२. हनुमान मन्दिर ४३. मेउदीहवा ४४. गैडहवा ४५. सहश्रधारा ४६. दुर्गा भवानी मन्दिर</p>
<p>कपिलवस्तु</p>	<p>१. तोलेश्वर मन्दिर २. शिवगढी ३. खुसहरीया ४. बेडामउ ५. पर्शुरामपुर</p>

	<p>६. अमौलि</p> <p>७. खोपवा</p> <p>८. सगरहवा</p> <p>९. श्रिनगर</p> <p>१०. बेलहोवा</p> <p>११. कोठीकोट</p> <p>१२. जिहादी</p> <p>१३. अरौराकोट</p> <p>१४. चेत्रादेहि</p> <p>१५. लौहासोडीया</p> <p>१६. रिहारा</p> <p>१७. औराहि</p> <p>१८. रामघाट</p> <p>१९. देरावा</p> <p>२०. पट्कहवा</p> <p>२१. अम्नाधबाग</p> <p>२२. मुर्चमाइ</p> <p>२३. चन्द्रघण्टा दुर्गा मन्दिर</p> <p>२४. मैनिहवा</p> <p>२५. बर्दहवा</p> <p>२६. सेमरहवा</p> <p>२७. दङ्गी</p> <p>२८. शंघखोर</p>
--	--

	<p>२९. भवानीकोट ३०. बोदुहवा ३१. विजुहवा ३२. मनखरीया ३३. विमियाकोट ३४. मुधुफुटुवा ३५. धर्मपानिया ३६. कैलाश आश्रम ३७. दुईमुनिया ३८. सहसपटारीया ३९. बालाकुण्ठ बराजु ४०. खुरुरीया ४१. बेडामजु ४२. पट्वा</p>
<p>पाल्पा जिल्ला</p>	<p>१. मणिमुकुन्देश्वर २. पाण्डव्य ऋषि मन्दिर ३. आनन्द विहार ४. महाचैत्य विहार ५. तक्सार गणेश मन्दिर ६. श्रिनगर गणेश मन्दिर ७. सिद्ध गुफा</p>

	<p>८. सत्यश्वर महादेव स्थल</p> <p>९. भिमसन स्थल</p> <p>१०. मणिमुकुन्देश्वर स्थल</p> <p>११. अर्घालि दरबार</p> <p>१२. काठैगढी</p> <p>१३. गाईघाट</p> <p>१४. रिडीघाट</p> <p>१५. बकुमगढी</p> <p>१६. पुरानाकोट</p> <p>१७. रिब्दीकोट</p> <p>१८. बुद्धेश्वर शिवालय धाम</p> <p>१९. दुर्गा मन्दिर</p> <p>२०. कालिका शान्ति धाम</p> <p>२१. नुरुल्होदा मदारशा</p> <p>२२. ब्रम्ह देव मन्दिर</p> <p>२३. शिवालय छिदिपानी</p> <p>२४. चेदीया भगवती मन्दिर</p> <p>२५. जलेश्वर</p> <p>२६. नवदुर्गा मन्दिर</p>
अर्घाखाँच	१. मालिका भगवती मन्दिर

	<ol style="list-style-type: none"> २. शिव मन्दिर ३. सिद्धेश्वर शिवालय ४. हुसैनि इमाम बाबा
गुल्मी	<ol style="list-style-type: none"> १. शिवालय दरबार २. छत्रमन्दिर हर्दिनेता ३. गणेश भैरव मन्दिर रुरु ४. शिव मन्दिर वामि टक्सार ५. त्रिपुरा सुन्दरी ६. रुद्र बनि ७. गभिरमुत्तेश्वर मन्दिर
रुकुम पुर्व	<ol style="list-style-type: none"> १. मञ्जुश्री र ताराको प्रतिमा २. भवानी मन्दिर ३. चन्दननाथ ४. पाञ्चायन देवता मन्दिर ५. विष्णु, शक्ति, भैरव, अर्धनारेश्वर, वसुन्धरा देवि प्रतिमा ६. भद्रकालि मन्दिर ७. विजयश्वरी मन्दिर ८. बर्मा मन्दिर
रोल्पा	<ol style="list-style-type: none"> १. कालिका बराह २. जलजला

	<ol style="list-style-type: none"> ३. शिवालय ४. देवि र खङ्ग मन्दिर ५. वाम ओडार ६. गढि लेख ७. भाँक्रीस्थान ८. कोटमौला ९. दुर्गा भवानी मन्दिर १०. पाटेश्वरी मन्दिर
<p>प्यूठान</p>	<ol style="list-style-type: none"> १. स्वर्गद्वारी आश्रम २. भिङ्गी मन्दिर ३. खङ्ग र सिद्ध देव मन्दिर ४. दछ क्वाडी मन्दि। ५. शिवालय विजयनगर ६. श्रि सिद्ध संसारनाथ राज गुरु मन्दिर ७. भूमे थान ८. भजानीश्वर मन्दिर ९. सरस्वती मन्दिर १०. गौमुखि ११. ऐरावती

<p>दाङ</p>	<ol style="list-style-type: none"> १. पिपरी शिवालय २. सवारीकोट ३. छिल्लीकोट गुफा ४. देविकोट ५. नामिसौरी मन्दिर ६. शिव मन्दिर र गुफा ७. सुईकोट
<p>बाँके</p>	<ol style="list-style-type: none"> १. मलडसा बाब मजार २. बर्फेनि बाबा ३. गोवदधन बाबा ४. शिवसंकर पार्वती मन्दिर ५. सत्यराम तापसी बाबा मन्दिर ६. आमजादी मस्जिद ७. भद्रकाली भगवती मन्दिर ८. गंगाधाम विश्व शिव मन्दिर ९. हडिया बाबा धाम

बर्दिया	<ol style="list-style-type: none">१. गणेश बाबा मन्दिर२. बड्की भवानी मन्दिर३. ठाकूरद्वारा नृत्य घर४. शिव मन्दिर जोगी कुटी५. रामेश्वर शिव मन्दिर
----------------	--

प्रदेश ५ का अध्ययन गरीएका पुरातात्विक, ऐतिहासिक तथा धार्मिक सम्पदा क्षेत्रका नक्साहरु

स्थलगत अध्ययनमा संकलन गरीएका चेकलिष्टहरू

आज मिति २०६६/१२/२८ बुधवारका दिन बाँके जिल्ला समन्वयकार्यालयका प्रमुख अजय कुमार श्रीवास्तव ज्यूको उपस्थितिमा प्रदेश नं ५ मा रहेका पुरातात्विक, ऐतिहासिक, तथा धार्मिक सम्पदाको अभिलेखाङ्कन कार्यको लागि स्थलगत अध्ययनका लागि प्रारम्भिक प्रतिवेदनमा उल्लेख गरीएको सम्पदा क्षेत्रलाई अध्ययन स्थलगत अध्ययन क्षेत्रमा रूपमा अध्ययन गरिने हु, निर्णय गरीएको छ।

दल फलमा उपर-धीत
अजय कुमार श्रीवास्तव ज्यू
अञ्जना तिमल्सिना
पोषण शाह
अनुमा शिरोकार
बेबन लाल राउता

१

- अध्ययनको लागि छुट्ट्याईको क्षेत्र १
- बाँके विहार बेजनाथ, जैसापुर छोटी मस्जिद, कभर शाह धार्मिक क्षेत्र, बाजिरवारी मस्जिद, मुँझर भवानी मस्जिद, दिसिया बाबा कुटी




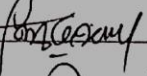

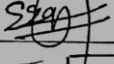
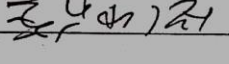
आजमिती २०७६/०३/१८ गते पाल्पा जिल्ला समन्वय कार्यालय
का पदाधिकारी बसन्त बस्नेको दलफलमा पाल्पा जिल्लामा
रेहका ऐतिहासिक पुरातात्विक तथा धार्मिक क्षेत्रको बारेमा
दलफल गरी निम्न पाच पुरातात्विक ऐतिहासिक तथा
धार्मिक क्षेत्रको अध्ययन गर्न निर्णय गरियो बारेमा जानकारी
अध्ययनमा उपर्युक्त पदाधिकारीहरू
सिरा सरासिनी ज्यू
लेखनाथ शर्वाली

अध्ययन गरिने क्षेत्र

- १) रम्भा देव मन्दिर
- २) श्रीपतिदेव मन्दिर
- ३) रानी महल
- ४) भैरव स्थान पाल्पा
- ५) अमर नारायण मन्दिर

आज मिति २०७६/०३/१० गतेका दिन स्थानीय जन प्रतिनिधि तथा अन्य पदाधिकारीको उपस्थितिमा सतलजुवा ताल, बारबदिघा शिखर क्षेत्रको अवलोकन गरियो। यस बैठकमा ताल सम्बन्धी जानकारी संरक्षण तथा विकासका योजनाहरूको बारेमा पनि छलफल गरियो।

छलफलमा उपर्युक्त जनप्रतिनिधिहरू

- १) फुला बस्ने बारबदिघा ९ वडा अध्यक्ष 
- २) सुजिल कुमा थापागाड (शिखर अश्रियता) ९८४४०१७२५८ 
- ३) सिद्ध जलार्थ अधिकारी सतलजुवा जागृती सौच्य आस्था) 
- ४) लिमक थापा उपकोषी 
- ५) देव प्रसाद काल " 
- ६) इश्वरी काल " 
- ७) चन्द्र प्रकाश तिवारी " 
- ८)

आजमिति २०६६/०३/०८ त्रिलला समन्वय समीति दाङ, का
कार्यालय प्रमुख सरिता पुन थापा इयु वंग वरना, वीठन
मा निम्न पाच स्थलमा अभिलेखाङ्कन गर्न काम
निर्णय गरियो। यस वीठनमा उपर्युक्त निम्न व्यक्तिका
हरताम्वर सहित अत्र स्थलमा अध्ययन गरिने निर्णय
गरियो।

सरिता पुन थामा सावित्रा पुन थापा

अज्ञान याज्ञन नामाङ्कन

अज्ञाना निर्मलपत्नी




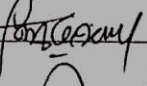

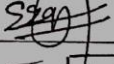
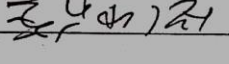
अज्ञान

अध्ययन गरिने स्थल हरत :-

- १) पाण्डवेश्वर
- २) अम्बिकाेश्वरी
- ३) विष्टि पिठ बलननाथ मठ
- ४) पिपरी शिवालय, देउवरी २ कम मन्दिर झरना क्षेत्र)
- ५) मन्डु-या देवी मन्दिर, देउवरी
- ६) हिललीकोट
- ७) डडु, झरनाको दरवार

आज मिति २०७६/०३/१० गतेका दिन स्थानीय जन प्रतिनिधि तथा अन्य पदाधिकारीको उपस्थितिमा सतलजुवा ताल, बारबदिघा शिखर क्षेत्रको अवलोकन गरियो। यस बैठकमा ताल सम्बन्धी जानकारी संरक्षण तथा विकासका योजनाहरूको बारेमा पनि छलफल गरियो।

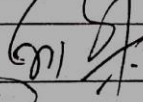


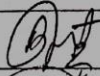

छलफलमा उपर्युक्त जनप्रतिनिधिहरू

- १) फुला बस्ने बारबदिघा ९ वडा अध्यक्ष 
- २) सुजिल कुमा थापागाड (शिखर अश्रियता) ९८४४०१७२५८ 
- ३) सिद्ध जलार्थ अधिकारी सतलजुवा जागृती सौच्य आन्दोलन 
- ४) लिम्बु भाषा उपकोषी 
- ५) जेठ पलाङ काल 
- ६) इश्वरी काल 
- ७) चन्द्र प्रकार तिकारी 
- ८)

भाद्र मिति २०६६/०३/१५ गतेका दिन लुम्बिनी विकास कोषका कार्यलय प्रमुख माधव प्रसाद आचार्य संग वरसका धलफलमा कपिलवस्तु जिल्लामा रहेका पुरातात्विक, ऐतिहासिक तथा धार्मिक मठहरूको स्थान पहिचान गरी वरसका मठहरूको बारेमा चर्चा गरियो। यस धलफलमा कपिलवस्तुका निम्न पाँच पुरातात्विक, ऐतिहासिक तथा धार्मिक स्थलहरू निम्न प्रकारले छन्।

- १) खानवागाढ
- २) अरुनिया कोट
- ३) विकलिका ऐतिहासिक ठिकाना
- ४) लुम्बिनी कोट
- ५) हरेका पुरातात्विक स्थल

वेलाका उपस्थित पदाधिकारीहरू

- १) माधव प्रसाद आचार्य आचार्य 
- २) लुसन नकमि 
- ३) पाषाण साहि 
- ४) अजना तिमलिया 
- ५) अरुमा शाक्य 

आजमिती २०७६/०३/१८ गते पाल्पा जिल्ला समन्वय कार्यालय
का पदाधिकारी बसन्त बस्नेको दलफलमा पाल्पा जिल्लामा
रेहका ऐतिहासिक पुरातात्विक तथा धार्मिक क्षेत्रको बारेमा
दलफल गरी निम्न पाच पुरातात्विक ऐतिहासिक तथा
धार्मिक क्षेत्रको अध्ययन गर्न निर्णय गरियो बारेमा जानकारी
अध्ययनमा उपर्युक्त पदाधिकारीहरू
सिरा सरासिनी जय
लेखनाथ शर्वाली

अध्ययन गरिने क्षेत्र

- १) रम्भा देव मन्दिर
- २) श्रीपतिदेव मन्दिर
- ३) रानी महल
- ४) भैरव स्थान पाल्पा
- ५) अमर नारायण मन्दिर

आज मिति २०६६/०३/१३ गते दोलपा जिल्ला समन्वय कार्यालयका प्रमुख अधिकारी रंक प्रसाद गौतम ड्यू सँग बसेको दोलफलमा यस क्षेत्रमा रहेका पुरातात्विक, ऐतिहासिक तथा धार्मिक स्थलका बारेमा जानकारी प्राप्त गरियो । यस दोलफलमा यस क्षेत्रमा रहेका प्रमुख पाँच पुरातात्विक, ऐतिहासिक तथा धार्मिक स्थलहरूको सूची तयार गरी उक्त स्थानमा अध्ययन गरीने निर्णय गरियो ।

दोलफलमा उपर्युक्त पदाधिकारीहरू

जिल्ला समन्वय प्रमुख श्री राजवहादुर बुढा ९८४५९११४६६

जिल्ला समन्वय अधिकारी श्री रंक प्रसाद गौतम ९८४६८४४३३३

१) त्रिपुरेश्वरी देवि मन्दिर

२) पोखेवर देवि मन्दिर

३) शिवालय झुङ्गा

४) बराह मन्दिर

५) पारिडु, मारिडु

